

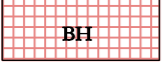
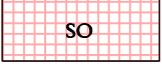

# ZMĚNA Č. 3 ÚZEMNÍHO PLÁNU MARKVARTOVICE

## A.2 HLAVNÍ VÝKRES

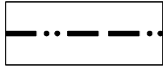






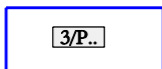


1 : 5 000

PODTISK - PLATNÝ ÚZEMNÍ PLÁN MARKVARTOVICE

### PLOCHY S ROZDÍLNÝM ZPŮSOBEM VYUŽITÍ

| STAV | NÁVRH   |                               |
|------|---|-------------------------------|
| BH   |  | PLOCHY BYDLENÍ HROMADNÉHO     |
| SO   |  | PLOCHY SMÍŠENÉ OBYTNÉ         |
| PV   |  | PLOCHY PROSTRANSTVÍ VEŘEJNÝCH |

### INFORMACE O ÚZEMÍ

| STAV  | NÁVRH   |  |
|---|---|--|
|  |  | HRANICE ZASTAVĚNÉHO ÚZEMÍ K 1. 6. 2023                                       |
|  |  | ZASTAVITELNÉ PLOCHY S OZNAČENÍM  |
|  |  | ZASTAVITELNÉ PLOCHY S OZNAČENÍM<br>(ČÍSLO ZMĚNY / ČÍSLO ZASTAVITELNÉ PLOCHY) |
|  |  | PLOCHY PŘESTAVBY S OZNAČENÍM<br>(ČÍSLO ZMĚNY / ČÍSLO PLOCHY PŘESTAVBY)       |
|  |  | RUŠENÉ JEVY  |

### DOPRAVNÍ INFRASTRUKTURA

| STAV  | NÁVRH/<br>REZERVA   |                                |
|---|---|--------------------------------|
|  |  | PLOCHA DOPRAVNÍ ÚZEMNÍ REZERVY |



PROJEKTOVÁ ČINNOST, URBANISMUS, ÚZEMNÍ PLÁNOVÁNÍ, EKOLOGIE, GIS

**URBANISTICKÉ STŘEDISKO OSTRAVA, s.r.o.**

Spartakovců 3, Ostrava-Poruba, 70800

tel: 596 939 530

ZODP.PROJEKTANT: ING. ARCH. VLADIMÍRA FUSKOVÁ

ZAK. ČÍSLO: U - 187

ZPRACOVATEL: ING. ARCH. VLADIMÍRA FUSKOVÁ, ING. IVA MIČKOVÁ

OBJEDNATEL: OBEC MARKVARTOVICE

DATUM: ŘÍJEN 2023