

# ZMĚNA Č. 1








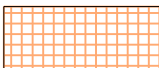




## ÚZEMNÍHO PLÁNU MARKVARTOVICE

A.3 DOPRAVA

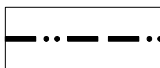



1 : 5 000

DOPLNĚNÍ LEGENDY ÚP MARKVARTOVICE ZMĚNOU Č. 1 ÚP MARKVARTOVICE

### PLOCHY S ROZDÍLNÝM ZPŮSOBEM VYUŽITÍ

STAV	NÁVRH	
		PLOCHY SMÍŠENÉ OBYTNÉ
		PLOCHY VÝROBY A SKLADOVÁNÍ
		PLOCHY PROSTRANSTVÍ VEŘEJNÝCH
		PLOCHY SMÍŠENÉ OBYTNÉ - FARMY
		PLOCHY REKREACE NA PLOCHÁCH PŘÍRODNÍHO CHARAKTERU
		PLOCHY VODNÍ A VODOHOSPODÁŘSKÉ

### INFORMACE O ÚZEMÍ

STAV	NÁVRH	
		HRANICE ZASTAVĚNÉHO ÚZEMÍ K 1. 10. 2013
		HRANICE ZASTAVITELNÝCH PLOCH S OZNAČENÍM