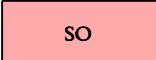


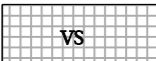


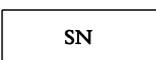

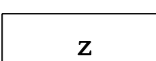





# ZMĚNA Č. 5 ÚZEMNÍHO PLÁNU MARKVARTOVICE

## A.5 ENERGETIKA, SPOJE

1 : 5 000

### PLOCHY S ROZDÍLNÝM ZPŮSOBEM VYUŽITÍ

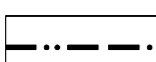


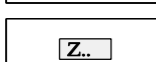


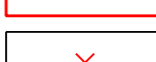
STAV	NÁVRH	
		PLOCHY SMÍŠENÉ OBYTNÉ
		PLOCHY VÝROBY A SKLADOVÁNÍ
		PLOCHY PROSTRANSTVÍ VEŘEJNÝCH
		PLOCHY SMÍŠENÉ NEZASTAVĚNÉHO ÚZEMÍ (VZROSTLÁ ZELEŇ MIMO PLOCHY LESNÍ)
		PLOCHY ZEMĚDĚLSKÉ
		PLOCHY VODNÍ A VODOHOSPODÁŘSKÉ - HRÁZÍ

### ENERGETIKA, SPOJE





STAV	NÁVRH	
		VEDENÍ VN 22 kV - PODZEMNÍ, KABELOVÉ
		STŘEDOTLAKÉ PLYNOVODY (STL)
		RADIORELÉOVÉ SPOJE

PODTISK - PLATNÝ ÚZEMNÍ PLÁN MARKVARTOVICE

### INFORMACE O ÚZEMÍ

STAV	NÁVRH	
		HRANICE ZASTAVĚNÉHO ÚZEMÍ K 1. 1. 2021
		ZASTAVITELNÉ PLOCHY S OZNAČENÍM
		ZASTAVITELNÉ PLOCHY S OZNAČENÍM (ČÍSLO ZMĚNY / ČÍSLO ZASTAVITELNÉ PLOCHY)
		RUŠENÉ JEVY

### DOPRAVNÍ INFRASTRUKTURA

STAV	NÁVRH	
		KORIDOR DOPRAVNÍ INFRASTRUKTURY SILNIČNÍ
		SILNICE I., II. A III. TŘÍDY



PROJEKTOVÁ ČINNOST, URBANISMUS, ÚZEMNÍ PLÁNOVÁNÍ, EKOLOGIE, GIS

**URBANISTICKÉ STŘEDISKO OSTRAVA, s.r.o.**

Spartakovců 3, Ostrava-Poruba, 70800

tel: 596 939 530

ZODP.PROJEKTANT: ING. ARCH. VLADIMÍRA FUSKOVÁ

ZAK. ČÍSLO: U - 187

ZPRACOVATEL: ING. ARCH. VLADIMÍRA FUSKOVÁ, ING. IVA MIČKOVÁ

OBJEDNATEL: Ridera a.s.

DATUM: ČERVEN 2022