

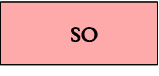
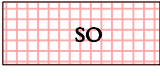








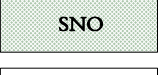
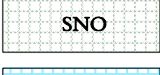


# ODŮVODNĚNÍ ZMĚNY Č. 1 ÚZEMNÍHO PLÁNU MARKVARTOVICE

## B.1 KOORDINAČNÍ VÝKRES

1 : 5 000

DOPLNĚNÍ LEGENDY ÚP MARKVARTOVICE ZMĚNOU Č. 1 ÚP MARKVARTOVICE

### PLOCHY S ROZDÍLNÝM ZPŮSOBEM VYUŽITÍ

STAV	NÁVRH	
 SO	 SO	PLOCHY SMÍŠENÉ OBYTNÉ
 VS		PLOCHY VÝROBY A SKLADOVÁNÍ
 PV		PLOCHY PROSTRANSTVÍ VEŘEJNÝCH
	 SO-F	PLOCHY SMÍŠENÉ OBYTNÉ - FARMY
	 RP	PLOCHY REKREACE NA PLOCHÁCH PŘÍRODNÍHO CHARAKTERU
 SK	 SK	<del>PLOCHY SPECIFICKÉ - SKLÁDKY KOMUNÁLNÍHO ODPADU</del>
 SNO	 SNO	PLOCHY SPECIFICKÉ - PLOCHY PRO NAKLÁDÁNÍ S ODPADY
	 1/VV1	PLOCHY VODNÍ A VODOHOSPODÁŘSKÉ

### INFORMACE O ÚZEMÍ

STAV	NÁVRH	
		HRANICE ZASTAVĚNÉHO ÚZEMÍ K 1. 10. 2013
	 1/Z1	HRANICE ZASTAVITELNÝCH PLOCH S OZNAČENÍM
		RUŠENÉ JEVY
		SESUVY AKTIVNÍ
		SESUVY POTENCIÁLNÍ
		SESUVY STABILIZOVANÉ
		ZVÝŠENÉ RIZIKO AKTIVACE SOUSEDNÍHO SESUVU
		GRAVITAČNÍ ŘADY PITNÉ VODY
		STOKY GRAVITAČNÍ SPLAŠKOVÉ KANALIZACE
		HRANICE AKTIVNÍ ZÓNY ZÁPLAVOVÉHO ÚZEMÍ
		HRANICE STANOVENÉHO ZÁPLAVOVÉHO ÚZEMÍ
		VEDENÍ VN 22 kV - NADZEMNÍ, ZÁVĚSNÉ KABELY
		DISTRIBUČNÍ TRAFOSTANICE (DTS)