




ÚZEMNÍ PLÁN MELČE






ZMĚNA Č. 1

I.B.c) VÝKRES VEŘEJNĚ PROSPĚŠNÝCH STAVEB, OPATŘENÍ A ASANACÍ


LEGENDA

	HRANICE ŘEŠENÉHO ÚZEMÍ
	HRANICE KATASTRÁLNÍHO ÚZEMÍ
	RUŠENÉ JEVY

VEŘEJNĚ PROSPĚŠNÉ STAVBY A VEŘEJNĚ PROSPĚŠNÁ OPATŘENÍ, PRO KTERÉ LZE PRÁVA K POZEMKŮM A STAVBÁM VYVLASTNIT

	VEŘEJNĚ PROSPĚŠNÉ STAVBY - DOPRAVNÍ INFRASTRUKTURY
	VEŘEJNĚ PROSPĚŠNÉ STAVBY - TECHNICKÉ INFRASTRUKTURY
	VEŘEJNĚ PROSPĚŠNÁ OPATŘENÍ - PRO ZALOŽENÍ PRVKŮ ÚZEMNÍHO SYSTÉMU EKOLOGICKÉ STABILITY
	PLŮCHY PRO SPORT A REKREACI
	PLŮCHY VEŘEJNÝCH PROSTRANSTVÍ

	VEŘEJNĚ PROSPĚŠNÉ STAVBY / VEŘEJNĚ PROSPĚŠNÁ OPATŘENÍ TECHNICKÉ INFRASTRUKTURY VYJÁDRĚNÉ LINIOVĚ
---	--

 OSTRAVA s.r.o.	PROJEKTOVÁ ČINNOST, URBANISMUS, ÚZEMNÍ PLÁNOVÁNÍ, EKOLOGIE
	URBANISTICKÉ STŘEDISKO OSTRAVA, s.r.o. Spartakovců 3, Ostrava-Poruba, 708 00 tel: 59 693 95 30
ZODP. PROJEKTANT: ING. ARCH. PETR GAJDUŠEK	ZAK. ČÍSLO: U – 584
ZPRACOVATEL : ING. ARCH. PAVLA ADAMUSOVÁ, ING. MARTINA KRAUSOVÁ	MĚŘÍTKO: 1 : 5 000
OBJEDNATEL : OBEC MELČ	DATUM: 12/2024