




# ÚZEMNÍ PLÁN MOKRÉ LAZCE - ÚPLNÉ ZNĚNÍ PO ZM. Č.1

## VEŘEJNĚ PROSPĚŠNÉ STAVBY, OPATŘENÍ A ASANACE

### PLOCHY A KORIDORY PRO VEŘEJNĚ PROSPĚŠNÉ STAVBY S MOŽNOSTÍ VYVLASTNĚNÍ I UPLATNĚNÍ PŘEDKUPNÍHO PRÁVA (VP)



PLOCHY A KORIDORY PRO STAVBY DOPRAVNÍ INFRASTRUKTURY




PLOCHY PRO VODNÍ A VODOHOSPODÁŘSKÉ STAVBY (KE SNIŽOVÁNÍ OHROŽENÍ ÚZEMÍ ŽIVELNÝMI A JINÝMI POHROMAMI)

### PLOCHY A KORIDORY PRO VEŘEJNĚ PROSPĚŠNÉ STAVBY S MOŽNOSTÍ VYVLASTNĚNÍ (V)



KORIDORY PRO STAVBY TECHNICKÉ INFRASTRUKTURY

### PLOCHY PRO VEŘEJNĚ PROSPĚŠNÁ OPATŘENÍ S MOŽNOSTÍ VYVLASTNĚNÍ (V)




ZALOŽENÍ PRVKŮ ÚZEMNÍHO SYSTÉMU EKOLOGICKÉ STABILITY (ÚSES)



OPATŘENÍ NESTAVEBNÍ POVAHY KE ZVYŠOVÁNÍ RETENČNÍCH SCHOPNOSTÍ ÚZEMÍ

### PLOCHY POUZE S MOŽNOSTÍ UPLATNĚNÍ PŘEDKUPNÍHO PRÁVA (PP)



PLOCHY PRO VEŘEJNÁ PROSTRANSTVÍ

### JEVY OSTATNÍ



HRANICE OBCE (ŘEŠENÉHO ÚZEMÍ)

### Poznámky:

TATO LEGENDA JE NEDÍLNOU SOUČÁSTÍ VÝKRESU

## Č. I.B.4. VEŘEJNĚ PROSPĚŠNÉ STAVBY, OPATŘENÍ A ASANACE


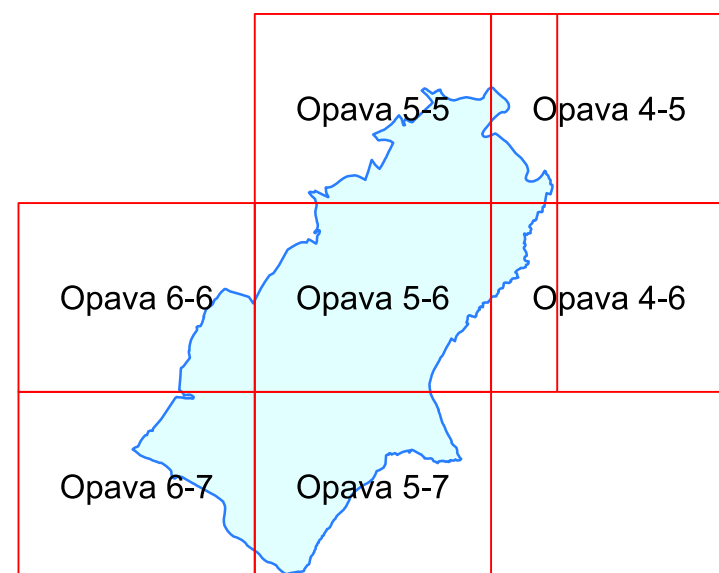
Doplňný polohopis slouží pouze pro tento úkol a je součástí zobrazených jevů územního plánu. Zákres nových jevů byl proveden na základě terénní obchůzky a porovnáním s daty katastrálního úřadu.

Zakreslené doplnění polohopisu je pouze přibližné a informativní a nenahrazuje přesné zaměření katastrálním úřadem!

Jako podklad byla použita katastrální mapa, kterou poskytla obec Mokré Lazce.

Souřadnicový systém JTSK.

Výkres se skládá z 5 účelově sestavených mapových listů.



		<b>ING. ARCH. JAROSLAV HALUZA</b>	
Hynaisova 3, OSTRAVA - MARIÁNSKÉ HORY, PSČ 70900, tel 603 278 373, IČO 44745729			
OBEC	MOKRÉ LAZCE		
POŘIZOVATEL	MAGISTRÁT MĚSTA OPAVY - ODD. ÚZEMNÍHO PLÁNOVÁNÍ		
VYPRACOVAL	ING. ARCH. J. HALUZA, UDI MORAVA, S.R.O.		
	ING. A. RYŠÁN, ARKO - PROJ. KANCELÁŘ S.R.O.		
	RNDR. L. BUREŠ		
	DIGITALIZACE : Z. LOJKOVÁ		
		ZAK. ČÍSLO	052020
		DATUM	1 : 5 000
		MĚŘITKO	I.B.4.
		ČÍS. VÝKRESU	