







ÚZEMNÍ PLÁN OLDŘIŠOV

ÚPLNÉ ZNĚNÍ PO ZMĚNĚ Č. 1

I.B.2 HLAVNÍ VÝKRES

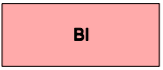





1 : 5 000

STAV NÁVRH


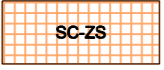


		ZASTAVITELNÉ PLOCHY
		PLOCHY PŘESTAVBY
	001	ČÍSLO PLOCHY
	1/001	ČÍSLO ZMĚNY / ČÍSLO PLOCHY

STAV NÁVRH





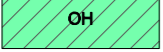

PLOCHY BYDLENÍ

		PLOCHY PRO BYDLENÍ INDIVIDUÁLNÍ
		PLOCHY PRO BYDLENÍ V BYTOVÝCH DOMECH
		PLOCHY PŘESTAVBY PRO BYDLENÍ INDIVIDUÁLNÍ







PLOCHY SMÍŠENÉHO VYUŽITÍ

		PLOCHY SMÍŠENÉ OBYTNÉ
		PLOCHY SMÍŠENÉ OBYTNÉ A CHOVATELSKÉ





PLOCHY OBČANSKÉHO VYBAVENÍ

		PLOCHY OBČANSKÉHO VYBAVENÍ
		PLOCHY OBČANSKÉHO VYBAVENÍ PRO TĚLOVÝCHOVU A SPORT
		PLOCHY OBČANSKÉHO VYBAVENÍ - HŘBITOVY

PLOCHY A KORIDORY DOPRAVNÍ INFRASTRUKTURY

		PLOCHY KOMUNIKACÍ
		PLOCHY A KORIDORY PRO SILNIČNÍ DOPRAVU
		KORIDORY PRO CYKLISTICKÉ TRASY S OZNAČENÍM


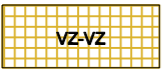




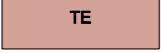

PLOCHY A KORIDORY TECHNICKÉ INFRASTRUKTURY

		KORIDORY TECHNICKÉ INFRASTRUKTURY
		PLOCHY PRO VODNÍ HOSPODÁŘSTVÍ

PLOCHY VEŘEJNÝCH PROSTRANSTVÍ

		PLOCHY VEŘEJNÝCH PROSTRANSTVÍ - ZELENĚ VEŘEJNÉ
---	---	--

PLOCHY VÝROBY A SKLADOVÁNÍ

		PLOCHY VÝROBY A SKLADOVÁNÍ PRO ZEMĚDĚLSKOU A LESNICKOU VÝROBU
		PLOCHY PŘESTAVBY VÝROBY A SKLADOVÁNÍ PRO ZEMĚDĚLSKOU A LESNICKOU VÝROBU
		PLOCHY VÝROBY A SKLADOVÁNÍ - ZAHRADNICTVÍ
		PLOCHY TECHNICKÉ INFRASTRUKTURY - VÝROBY ELEKTRICKÉ ENERGIE

PLOCHY VODNÍ A VODOHOSPODÁŘSKÉ

		PLOCHY VODNÍ A VODOHOSPODÁŘSKÉ (VODNÍ PLOCHY A VODNÍ TOKY)
---	---	--

PLOCHY ZELENĚ VE VOLNÉ KRAJINĚ

		PLOCHY SMÍŠENÉ NEZASTAVĚNÉHO ÚZEMÍ
---	---	------------------------------------

PLOCHY ZEMĚDĚLSKÉ

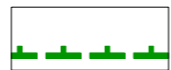
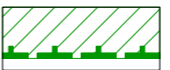



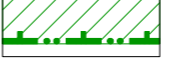




		PLOCHY ZEMĚDĚLSKÉ
---	---	-------------------

PLOCHY LESNÍ





		PLOCHY LESNÍ
---	---	--------------

ÚZEMNÍ SYSTÉM EKOLOGICKÉ STABILITY

STAV NÁVRH

		ÚSES - LBK - LOKÁLNÍ BOKORIDOR
		ÚSES - LBC - LOKÁLNÍ BIOCENTRUM
		ÚSES - NRBK - NADREGIONÁLNÍ BOKORIDOR
		ÚSES - RBC - REGIONÁLNÍ BIOCENTRUM
		INTERAKČNÍ PRVKY V ÚZEMÍ - LINIOVÝ
LBK-G		KOD LBC - PŘEVZATO Z DOKUMENTACE GENEREL MÍSTNÍCH SES MM OPAVY
RBC-221		KOD RBC - PŘEVZATO Z DOKUMENTACE ZÚR MSK

HRANICE

		HRANICE KATASTRU OLDŘIŠOV, 710113
		HRANICE ZASTAVĚNÉHO ÚZEMÍ K 1. 2. 2022

Záznam o účinnosti

Úplné znění Územního plánu Oldřišov po vydání

Změny č. 1

Správní orgán, který poslední změnu vydal:
Pořadové číslo poslední změny:
Datum nabytí účinnosti poslední změny:
Oprávněná úřední osoba pořizovatele:
Ověřovací razítka:

Zastupitelstvo obce Oldřišov
1
11. 5. 2023
Ing. Monika Bokšiová, referent oddělení územního plánování



PROJEKTOVÁ ČINNOST, URBANISMUS, ÚZEMNÍ PLÁNOVÁNÍ, EKOLOGIE, GIS

URBANISTICKÉ STŘEDISKO OSTRAVA, s.r.o.

OSTRAVA s.r.o.

Spartakovců 3, Ostrava-Poruba, 70800

tel: 596 939 530

ZODP.PROJEKTANT: ING. ARCH. VLADIMÍRA FUSKOVÁ	ZAK.ČÍSLO: U - 631
ZPRACOVATEL: ING. ARCH. VLADIMÍRA FUSKOVÁ, ING. IVA MIČKOVÁ	
OBJEDNATEL: OBEC OLDŘIŠOV	DATUM: DUBEN 2023