

LEGENDA

PLOCHY A KORIDORY VEŘEJNĚ PROSPĚŠNÝCH STAVEB URČENÝCH K ROZVOJI DOPRAVNÍ INFRASTRUKTURY,
PRO NĚŽ LZE PRÁVA K POZEMKŮM A STAVBÁM VYVLASTNIT (viz bod 8. výrokové části Územního plánu)




PLOCHA DOPRAVNÍ INFRASTRUKTURY A JEJÍ KÓD




PLOCHA VEŘEJNÝCH PROSTRANSTVÍ A JEJÍ KÓD

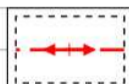
PLOCHY A KORIDORY VEŘEJNĚ PROSPĚŠNÝCH STAVEB URČENÝCH K ROZVOJI TECHNICKÉ INFRASTRUKTURY,
PRO NĚŽ LZE PRÁVA K POZEMKŮM A STAVBÁM VYVLASTNIT (viz bod 8. výrokové části Územního plánu)



PLOCHA VODNÍ A VODOHOPODÁŘSKÁ A JEJÍ KÓD



PLOCHA TECHNICKÉ INFRASTRUKTURY A JEJÍ KÓD

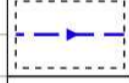


KORIDOR TRASY ELEKTRICKÉHO VEDENÍ 22 KV


– viz bod 8. výrokové části Územního plánu



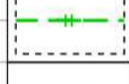
KÓD TRASY TECHNICKÉ INFRASTRUKTURY – PRO ZÁSBOVÁNÍ ELEKTRINOU




KORIDOR TRASY VODOVODNÍHO ŘADU



KÓD TRASY TECHNICKÉ INFRASTRUKTURY – PRO ZÁSBOVÁNÍ VODOU




KORIDOR TRASY PLYNOVODU STL




KÓD TRASY TECHNICKÉ INFRASTRUKTURY – PRO ZÁSBOVÁNÍ PLYNEM

PLOCHY A KORIDORY VEŘEJNĚ PROSPĚŠNÝCH OPATŘENÍ URČENÝCH K ZALOŽENÍ PRVKŮ ÚZEMNÍHO SYSTÉMU EKOLOGICKÉ STABILITY,
PRO NĚŽ LZE PRÁVA K POZEMKŮM A STAVBÁM VYVLASTNIT (viz bod 8. výrokové části Územního plánu)



PLOCHA SMÍŠENÁ NEZASTAVĚNÉHO ÚZEMÍ A JEJÍ KÓD



PLOCHA VEŘEJNÉ ZELENĚ A JEJÍ KÓD

PLOCHY A KORIDORY VEŘEJNĚ PROSPĚŠNÝCH STAVEB URČENÝCH K ROZVOJI VEŘEJNÝCH PROSTRANSTVÍ,
PRO NĚŽ LZE UPLATNIT PŘEDKUPNÍ PRÁVO (viz bod 8. výrokové části Územního plánu)

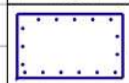


PLOCHA VEŘEJNÉ ZELENĚ A JEJÍ KÓD

HRANICE



HRANICE ŘEŠENÉHO ÚZEMÍ – SPRÁVNÍHO ÚZEMÍ OBCE PÍŠŤ



HRANICE ZASTAVĚNÉHO ÚZEMÍ

PRVKY MAPOVÉHO DÍLA



HRANICE STÁTU



HRANICE KATASTRÁLNÍHO ÚZEMÍ A JEHO NÁZEV



POLOHOVIS – KATASTRÁLNÍ MAPA