





VÝKRES VEŘEJNĚ PROSPĚŠNÝCH STAVEB, OPATŘENÍ A ASANACÍ

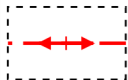





LEGENDA

PLOCHY A KORIDORY VEŘEJNĚ PROSPĚŠNÝCH STAVEB URČENÝCH K ROZVOJI DOPRAVNÍ INFRASTRUKTURY,
PRO NĚŽ LZE PRÁVA K POZEMKŮM A STAVBÁM VYVLASTNIT (viz bod 7. výrokové části Územního plánu)



	PLOCHA DOPRAVNÍ INFRASTRUKTURY A JEJÍ KÓD
	PLOCHA VEŘEJNÝCH PROSTRANSTVÍ A JEJÍ KÓD

PLOCHY A KORIDORY VEŘEJNĚ PROSPĚŠNÝCH STAVEB URČENÝCH K ROZVOJI TECHNICKÉ INFRASTRUKTURY,
PRO NĚŽ LZE PRÁVA K POZEMKŮM A STAVBÁM VYVLASTNIT (viz bod 7. výrokové části Územního plánu)

	PLOCHA VODNÍ A VODOHOPODÁŘSKÁ A JEJÍ KÓD
	PLOCHA TECHNICKÉ INFRASTRUKTURY A JEJÍ KÓD

	KORIDOR TRASY ELEKTRICKÉHO VEDENÍ 22 kV – viz bod 8. výrokové části Územního plánu
	KÓD TRASY TECHNICKÉ INFRASTRUKTURY – PRO ZÁSOBOVÁNÍ ELEKTRINOU
	KORIDOR TRASY VODOVODNÍHO ŘÁDU
	KÓD TRASY TECHNICKÉ INFRASTRUKTURY – PRO ZÁSOBOVÁNÍ VODOU
	KORIDOR TRASY PLYNOVODU STL
	KÓD TRASY TECHNICKÉ INFRASTRUKTURY – PRO ZÁSOBOVÁNÍ PLYNEM

PLOCHY A KORIDORY VEŘEJNĚ PROSPĚŠNÝCH OPATŘENÍ URČENÝCH K ZALOŽENÍ PRVKŮ ÚZEMNÍHO SYSTÉMU EKOLOGICKÉ STABILITY,
PRO NĚŽ LZE PRÁVA K POZEMKŮM A STAVBÁM VYVLASTNIT (viz bod 7. výrokové části Územního plánu)

	PLOCHA SMÍŠENÁ NEZASTAVĚNÉHO ÚZEMÍ A JEJÍ KÓD
	PLOCHA VEŘEJNĚ ZELENÉ A JEJÍ KÓD




PLOCHY A KORIDORY VEŘEJNĚ PROSPĚŠNÝCH STAVEB URČENÝCH K ROZVOJI VEŘEJNÝCH PROSTRANSTVÍ,
PRO NĚŽ LZE UPLATNIT PŘEDKUPNÍ PRÁVO (viz bod 8. výrokové části Územního plánu)

	PLOCHA VEŘEJNĚ ZELENÉ A JEJÍ KÓD
--	----------------------------------

HRANICE

	HRANICE ŘEŠENÉHO ÚZEMÍ – SPRÁVNÍHO ÚZEMÍ OBCE PÍŠŤ
	HRANICE ZASTAVĚNÉHO ÚZEMÍ

PRVKY MAPOVÉHO DÍLA

	HRANICE STÁTU
	HRANICE KATASTRÁLNÍHO ÚZEMÍ A JEHO NÁZEV
	POLOHOVIS – KATASTRÁLNÍ MAPA

Zpracovatel: knesl kyncl architekti s.r.o., Šumavská 416/15, 602 00 Brno	knesl kyncl architekti s. r. o. Šumavská 416/15, 602 00 Brno tel./fax: +420 541 592 134 www.knesl-kyncl.com	
Garant: doc. Ing. arch. Jakub Kyncl, Ph.D., ČKA 02672		
Objednatel: Obec Píšť, Opavská 58/2, 748 18 Píšť		
Pořizovatel: Městský úřad Hlučín, Mírové náměstí 23, 748 01 Hlučín		
Název akce:	Datum: 2023	
ÚZEMNÍ PLÁN PÍŠŤ	Formát: 1260 x 1066 mm	
ÚPLNÉ ZNĚNÍ PO VYDÁNÍ ZMĚNY Č. 1	Číslo zakázky: 00176_65	
Název výkresu:	Měřítko: 1 : 5 000	Číslo výkresu: I/03
VÝKRES VEŘEJNĚ PROSPĚŠNÝCH STAVEB, OPATŘENÍ A ASANACÍ		