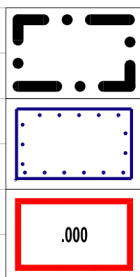


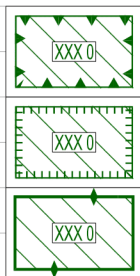
LEGENDA



HRANICE ŘEŠENÉHO ÚZEMÍ – SPRÁVNÍHO ÚZEMÍ OBCE PÍŠŤ

HRANICE ZASTAVĚNÉHO ÚZEMÍ

ROZVOJOVÁ PLOCHA POTENCIÁLNĚ VYŽADUJÍCÍ ZÁBOR ZPF A JEJÍ KÓD




BIOCENTRUM ÚSES A JEHO KÓD

BIOKORIDOR ÚSES A JEHO KÓD

INTERAKČNÍ PRVEK ÚSES A JEHO KÓD

INFORMATIVNÍ PRVKY

PŮDNÍ FOND



ZEMĚDĚLSKÝ PŮDNÍ FOND I. TŘÍDY OCHRANY

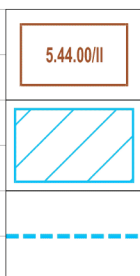
ZEMĚDĚLSKÝ PŮDNÍ FOND II. TŘÍDY OCHRANY

ZEMĚDĚLSKÝ PŮDNÍ FOND III. TŘÍDY OCHRANY

ZEMĚDĚLSKÝ PŮDNÍ FOND IV. TŘÍDY OCHRANY

ZEMĚDĚLSKÝ PŮDNÍ FOND V. TŘÍDY OCHRANY

POZEMKY URČENÉ K PLNĚNÍ FUNKCÍ LESA



HRANICE BPEJ S KÓDOVÝM OZNAČENÍM A TŘÍDOU OCHRANY ZPF

ODVODNĚNÉ POZEMKY (MELIORACE)

LINIOVÉ ODVODNĚNÍ (MELIORACE)

PRVKY MAPOVÉHO DÍLA



HRANICE STÁTU

HRANICE KATASTRÁLNÍHO ÚZEMÍ A JEHO NÁZEV

POLOHOVIS – KATASTRÁLNÍ MAPA