









LEGENDA

PLOCHY PODLE VÝZNAMU





	PLOCHY STABILIZOVANÉ V ZASTAVĚNÉM ÚZEMÍ – viz bod 3.5. výrokové části Územního plánu
	PLOCHY STABILIZOVANÉ V NEZASTAVĚNÉM ÚZEMÍ – viz bod 3.5. výrokové části Územního plánu
	PLOCHY ZASTAVITELNÉ – viz bod 3.5. výrokové části Územního plánu
	PLOCHY PŘESTAVBY – viz bod 3.5. výrokové části Územního plánu
	PLOCHY ZMĚN V KRAJINĚ – viz bod 3.5. výrokové části Územního plánu
	PLOCHY ÚZEMNÍ REZERVY – viz bod 10. výrokové části Územního plánu

	KÓD PLOCHY
	KÓD PLOCHY ÚZEMNÍ REZERVY
	ROZHRANÍ PLOCH

HRANICE

	HRANICE ŘEŠENÉHO ÚZEMÍ – SPRÁVNÍHO ÚZEMÍ OBCE PÍŠŤ
	HRANICE ZASTAVĚNÉHO ÚZEMÍ – viz bod 2. výrokové části Územního plánu
	PLOCHA, VE KTERÉ JE ROZHODOVÁNÍ O ZMĚNÁCH V ÚZEMÍ PODMÍNĚNO ZPRACOVÁNÍM ÚZEMNÍ STUDIE, A JEJÍ KÓD – viz bod 12. výrokové části Územního plánu
	PLOCHA US-03, VE KTERÉ JE ROZHODOVÁNÍ O ZMĚNÁCH V ÚZEMÍ PODMÍNĚNO ZPRACOVÁNÍM ÚZEMNÍ STUDIE – viz bod 12. výrokové části Územního plánu
	PLOCHA, VE KTERÉ JE ROZHODOVÁNÍ O ZMĚNÁCH V ÚZEMÍ PODMÍNĚNO ZPRACOVÁNÍM REGULAČNÍHO PLÁNU, A JEJÍ KÓD – viz bod 13. výrokové části Územního plánu

PRVKY MAPOVÉHO DÍLA

	HRANICE STÁTU
	HRANICE KATASTRÁLNÍHO ÚZEMÍ A JEHO NÁZEV
	POLOHOPIS – KATASTRÁLNÍ MAPA
	VÝŠKOPIS – VRSTEVNICE PO 2 m