



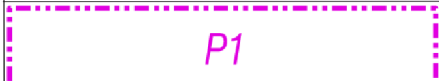





ÚZEMNÍ PLÁN PUSTÁ POLOM

ÚPLNÉ ZNĚNÍ PO ZMĚNĚ Č.1

LEGENDA	
	hranice řešeného území
	hranice zastavěného území k 15. 1. 2017
	zastavitelné plochy
	plochy územních rezerv
	plochy přestavby
	plochy určené k prověření územní studií

VÝKRES ZÁKLADNÍHO ČLENĚNÍ ÚZEMÍ

ÚZEMNÍ PLÁN PUSTÁ POLOM (úplné znění po změně č.1)		
EVIDENČNÍ ČÍSLO :	216 - 005 - 740	
ZHOTOVITEL :	URBANISTICKÉ STŘEDISKO BRNO, SPOL. S R. O.	
PROJEKTANTI :	ING. ARCH. I. GOLEŠOVÁ ING. P. VESELÝ, MGR. M. NOVOTNÝ	
GRAF. PRÁCE :	ING. S. MATULOVÁ	
POŘIZOVATEL :	MAGISTRÁT MĚSTA OPAVY	
MĚŘÍTKO :	1: 5 000	
DATUM :	LEDEN 2018	