













# LEGENDA:

stav	návrh	
		hranice řešeného území
		zastavěné území / zastavitelné plochy, plochy přestavby
		plochy dopravní infrastruktury
		cyklistické trasy
		hlavní vodovodní řad
		nadzemní vedení vvn
		regoinální biocentrum
		regionální biokoridor
		lokální biocentrum
		lokální biokoridor