


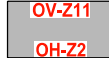




ÚZEMNÍ PLÁN SLAVKOV, PRÁVNÍ STAV PO ZMENĚ Č. 1

VÝKRES VEŘEJNĚ PROSPĚŠNÝCH STAVEB, OPATŘENÍ A ASANACÍ - LEGENDA

PLOCHY A KORIDORY S MOŽNOSTÍ VYVLASTNĚNÍ I UPLATNĚNÍ PŘEDKUPNÍHO PRÁVA	
	PLOCHY A KORIDORY PRO DOPRAVNÍ INFRASTRUKTURU S OZNAČENÍM PLOCHY
	PLOCHY A KORIDORY PRO DOPRAVNÍ A TECHNICKOU INFRASTRUKTURU (SMÍŠENÉ KORIDORY) S OZNAČENÍM PLOCHY
	PLOCHY A KORIDORY PRO TECHNICKOU INFRASTRUKTURU S OZNAČENÍM PLOCHY
PLOCHY A KORIDORY POUZE S MOŽNOSTÍ UPLATNĚNÍ PŘEDKUPNÍHO PRÁVA	
	PLOCHY A KORIDORY PRO VEŘEJNOU VYBAVENOST S OZNAČENÍM PLOCHY

PLOCHY A KORIDORY S MOŽNOSTÍ VYVLASTNĚNÍ I UPLATNĚNÍ PŘEDKUPNÍHO PRÁVA	
	PLOCHY PRO ZALOŽENÍ PRVKŮ ÚSES
JEVY OSTATNÍ	
	HRANICE OBCE (TOTOŽNÁ S HRANICÍ ŘEŠENÉHO ÚZEMÍ)

Poznámky:

TATO LEGENDA JE NEDÍLNOU SOUČÁSTÍ VÝKRESU

Č. I./B.4. VÝKRES VEŘEJNĚ PROSPĚŠNÝCH STAVEB, OPATŘENÍ A ASANACÍ

Vysvětlivky k významu kódů příslušných ploch - viz. textová část I.A.3.


Zakreslená poloha doplnění polohopisu je pouze přibližná a informativní a nenahrazuje přesné zaměření katastrálním úřadem!

Jako podklad byly použity digitální katastrální mapy, které poskytla obec.

Souřadnicový systém JTSK

Výkres se skládá ze 2 mapových sekcí a 3 účelově sestavených mapových listů.

	0-3	9-3
1-4	0-4	9-4
1-5	0-5	
1-6		



KOBEN ATELIÉR
Ing. arch. Helga Kozelská Bencúrová

OBEC	SLAVKOV	
POŘIZOVATEL	MAGISTRÁT MĚSTA OPAVY, ODBOR HLAVNÍHO ARCHITEKTA	
VYPRACOVAL	ING. ARCH. HELGA KOZELSKÁ BENCÚROVÁ	
	UDI MORAVA, SPOL. S R. O. - ING. BEDŘICH NEČAS, ING. ROBERT MANDA	
	ARKO, SPOL. S R. O. - ING. ZDENĚK CHUDÁREK, ING. MOJMÍR VÁLEK	
	DIGITALIZACE - PAVEL MAREN	
DATUM: 09/2014	MEŘÍTKO: 1 : 5 000	ČÍSLO VÝKRESU: I./B.4.