




ÚZEMNÍ PLÁN SLAVKOV

ÚPLNÉ ZNĚNÍ PO VYDÁNÍ ZMĚNY Č. 3

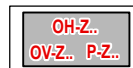
VÝKRES VEŘEJNĚ PROSPĚŠNÝCH STAVEB, OPATŘENÍ A ASANACÍ

LEGENDA VÝKRESU I./B.4.

PLOCHY A KORIDORY S MOŽNOSTÍ VYVLASTNĚNÍ I UPLATNĚNÍ PŘEDKUPNÍHO PRÁVA

	PLOCHY A KORIDORY PRO DOPRAVNÍ INFRASTRUKTURU S OZNAČENÍM PLOCHY
	PLOCHY A KORIDORY PRO DOPRAVNÍ A TECHNICKOU INFRASTRUKTURU (SMÍŠENÉ KORIDORY) S OZNAČENÍM PLOCHY
	PLOCHY A KORIDORY PRO TECHNICKOU INFRASTRUKTURU S OZNAČENÍM PLOCHY

PLOCHY A KORIDORY POUZE S MOŽNOSTÍ UPLATNĚNÍ PŘEDKUPNÍHO PRÁVA

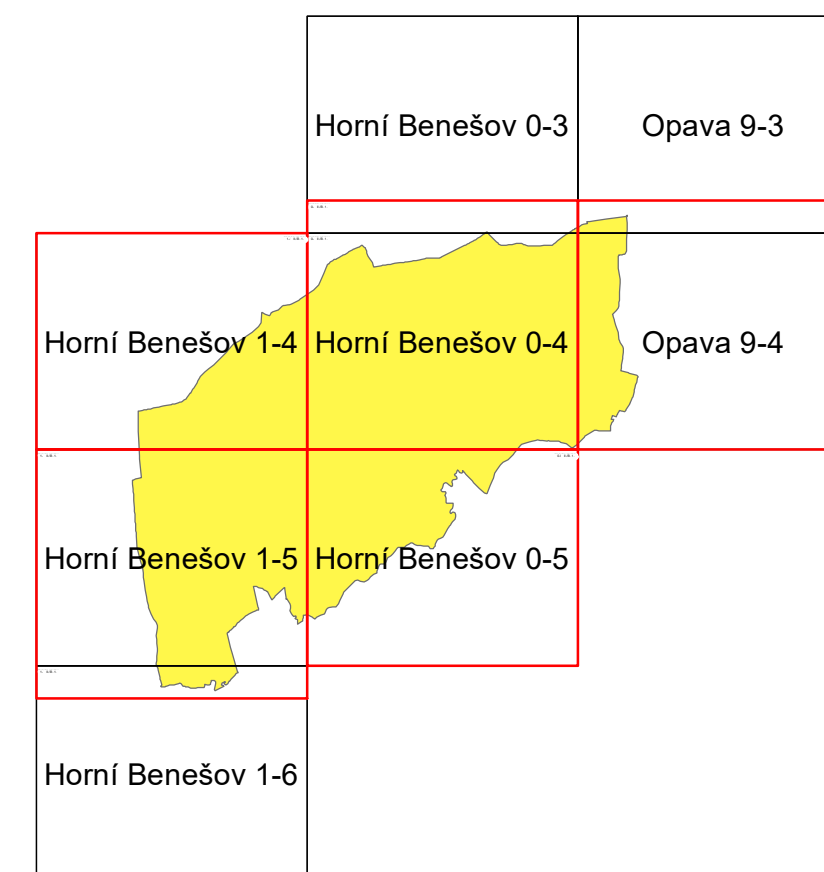

	PLOCHY A KORIDORY PRO VEŘEJNOU VYBAVENOST S OZNAČENÍM PLOCHY
--	---

PLOCHY A KORIDORY S MOŽNOSTÍ VYVLASTNĚNÍ I UPLATNĚNÍ PŘEDKUPNÍHO PRÁVA

	PLOCHY PRO ZALOŽENÍ PRVKŮ ÚSES
--	--------------------------------

JEVY OSTATNÍ


	HRANICE OBCE (TOTOŽNÁ S HRANICÍ ŘEŠENÉHO ÚZEMÍ)
--	---



Výkres se skládá z 5 mapových listů.

KOBEN ATELIÉR
Ing. arch. Helga Kozelská Bencúrová



OBEC	SLAVKOV		
POŘIZOVATEL	MAGISTRÁT MĚSTA OPAVY, ODBOR HLAVNÍHO ARCHITEKTA A ÚZEMNÍHO PLÁNU		
ODPOVĚDNÝ PROJEKTANT	ING. ARCH. HELGA KOZELSKÁ BENCÚROVÁ		
SPOLUPRÁCE	UDI MORAVA, SPOL. S R. O. - ING. BEDŘICH NEČAS; ARKO, SPOL. S R. O. - ING. ZDENĚK CHUDÁREK; ING. ALENA KIMLOVÁ; ING. MOJMÍR VÁLEK ; RNDr. LEO BUREŠ		
DIGITALIZACE	IRENA MAREN SLUNEČKOVÁ, PAVEL MAREN		
	MEŘÍTKO 1 : 5 000	DATUM: 07/2023	ČÍSLO VÝKRESU: I./B.4.