
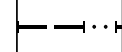

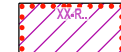



# ÚZEMNÍ PLÁN SLAVKOV

## VÝKRES ZÁKLADNÍHO ČLENĚNÍ ÚZEMÍ - LEGENDA

-  HRANICE OBCE (TOTOŽNÁ S HRANICÍ ŘEŠENÉHO ÚZEMÍ)
-  HRANICE ZASTAVĚNÉHO ÚZEMÍ K 21.4.2009
-  ZASTAVITELNÉ PLOCHY S OZNAČENÍM ZPŮSOBU JEJICH VYUŽITÍ (PŘÍSLUŠNÝM KÓDEM V ČERVENÉ BARVĚ)

-  PLOCHY ÚZEMNÍCH REZERV S OZNAČENÍM ZPŮSOBU JEJICH VYUŽITÍ (PŘÍSLUŠNÝM KÓDEM VE FIALOVÉ BARVĚ)
-  PLOCHY A KORIDORY, VE KTERÝCH JE PROVĚŘENÍ ZMĚN JEJICH VYUŽITÍ ÚZEMNÍ STUDII PODMÍNKOU PRO ROZHODOVÁNÍ

Poznámky:  
TATO LEGENDA JE NEDÍLNOU SOUČÁSTÍ VÝKRESU

### č. I./B.1. VÝKRES ZÁKLADNÍHO ČLENĚNÍ ÚZEMÍ

Vysvětlivky k významu kódů příslušných ploch - viz. textová část I.A.3.


Zakreslená poloha doplnění polohopisu je pouze přibližná a informativní a nenahrazuje přesné zaměření katastrálním úřadem!

Jako podklad byly použity digitální katastrální mapy, které poskytla obec.

Souřadnicový systém JTSK

Výkres se skládá ze 2 mapových sekcí a 3 účelově sestavených mapových listů.

	0-3	9-3
1-4	0-4	9-4
1-5	0-5	
1-6		



## ING. ARCH. JAROSLAV HALUZA

Hynaisova 3, OSTRAVA - MARIÁNSKÉ HORY, PSČ 70900, tel/fax 596 621 003, IČO 44745729

OBEC	SLAVKOV
POŘIZOVATEL	MAGISTRÁT MĚSTA OPAVY, ODBOR HLAVNÍHO ARCHITEKTA A ÚP
VYPRACOVAL	ING. ARCH. H. KOZELSKÁ BENCÚROVÁ
	UDI MORAVA SPOL S R.O. - ING. B. NEČAS, ING. R. MANDA
	ARKO S.R.O. - ING. Z. CHUDÁREK, ING. M. VÁLEK
	DIGITALIZACE : P.MAREN

ZAK. ČÍSLO	0609
DATUM	1 : 5000
MĚŘÍTKO	I./B.1.
ČÍS. VÝKRESU	