
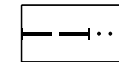





ÚZEMNÍ PLÁN SLAVKOV, PRÁVNÍ STAV PO ZMENĚ Č. 1

VÝKRES ZÁKLADNÍHO ČLENĚNÍ ÚZEMÍ - LEGENDA

-  HRANICE OBCE (TOTOŽNÁ S HRANICÍ ŘEŠENÉHO ÚZEMÍ)
-  HRANICE ZASTAVĚNÉHO ÚZEMÍ K 30.6.2012
-  ZASTAVITELNÉ PLOCHY S OZNAČENÍM ZPŮSOBU JEJICH VYUŽITÍ (PŘÍSLUŠNÝM KÓDEM V ČERVENÉ BARVĚ)

-  PLOCHY ÚZEMNÍCH REZERV S OZNAČENÍM ZPŮSOBU JEJICH VYUŽITÍ (PŘÍSLUŠNÝM KÓDEM VE FIALOVÉ BARVĚ)
-  PLOCHY A KORIDORY, VE KTERÝCH JE PROVĚŘENÍ ZMĚN JEJICH VYUŽITÍ ÚZEMNÍ STUDIIJ PODMÍNKOU PRO ROZHODOVÁNÍ

Poznámky:

TATO LEGENDA JE NEDÍLNOU SOUČÁSTÍ VÝKRESU

Č. I./B.1. VÝKRES ZÁKLADNÍHO ČLENĚNÍ ÚZEMÍ

Vysvětlivky k významu kódů příslušných ploch - viz. textová část I.A.3.


Zakreslená poloha doplnění polohopisu je pouze přibližná a informativní a nenahrazuje přesné zaměření katastrálním úřadem!

Jako podklad byly použity digitální katastrální mapy, které poskytla obec.

Souřadnicový systém JTSK

Výkres se skládá ze 2 mapových sekcí a 3 účelově sestavených mapových listů.

	0-3	9-3
1-4	0-4	9-4
1-5	0-5	
1-6		



KOBEN ATELIÉR
Ing. arch. Helga Kozelská Bencúrová

OBEC	SLAVKOV	
POŘIZOVATEL	MAGISTRÁT MĚSTA OPAVY, ODBOR HLAVNÍHO ARCHITEKTA	
VYPRACOVAL	ING. ARCH. HELGA KOZELSKÁ BENCÚROVÁ	
	UDI MORAVA, SPOL. S R. O. - ING. BEDŘICH NEČAS, ING. ROBERT MANDA	
	ARKO, SPOL. S R. O. - ING. ZDENĚK CHUDÁREK, ING. MOJMÍR VÁLEK	
	DIGITALIZACE - PAVEL MAREN	
DATUM: 09/2014	MEŘÍTKO: 1 : 5 000	ČÍSLO VÝKRESU: I./B.1.