



# ÚZEMNÍ PLÁN SLAVKOV

ÚPLNÉ ZNĚNÍ PO VYDÁNÍ ZMĚNY Č. 3


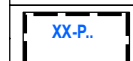
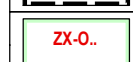
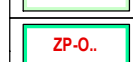
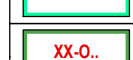

## VÝKRES ZÁKLADNÍHO ČLENĚNÍ ÚZEMÍ

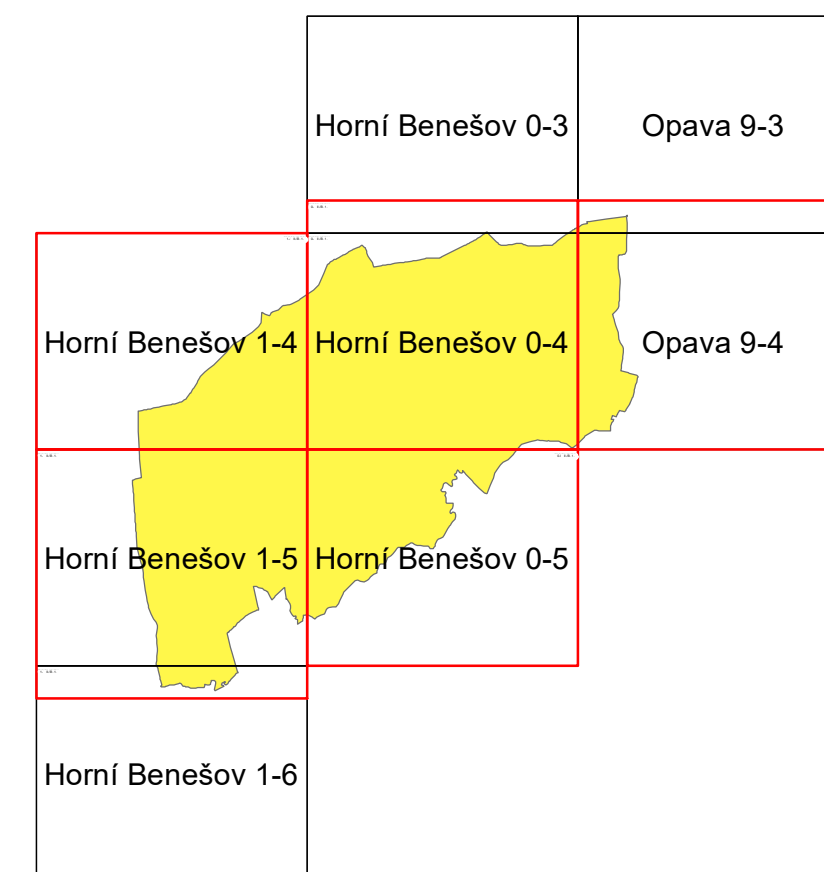

### LEGENDA VÝKRESU I./B.1.

#### HRANICE

	HRANICE OBCE (TOTOŽNÁ S HRANICÍ ŘEŠENÉHO ÚZEMÍ)
	HRANICE ZASTAVĚNÉHO ÚZEMÍ OBCE K 12/2022

#### NÁVRH ZMĚN V ŘEŠENÉM ÚZEMÍ

	ZASTAVITELNÉ PLOCHY S OZNAČENÍM ZPŮSOBU JEJICH VYUŽITÍ (PŘÍSLUŠNÝM KÓDEM V ČERVENÉ BARVĚ)
	PLOCHY PŘESTAVBY S OZNAČENÍM ZPŮSOBU JEJICH VYUŽITÍ (PŘÍSLUŠNÝM KÓDEM V MODRÉ BARVĚ)
	PLOCHY ZELENĚ OSTATNÍ A SPECIFICKÉ (ZX)
	PLOCHY PARKŮ, HISTORICKÝCH ZAHRAD (ZP)
	PLOCHY ZMĚN V KRAJINĚ
	PLOCHY ÚZEMNÍCH REZERV S OZNAČENÍM ZPŮSOBU JEJICH VYUŽITÍ (PŘÍSLUŠNÝM KÓDEM VE FIALOVÉ BARVĚ)



Výkres se skládá z 5 mapových listů.

**KOBEN** ATELIÉR  
Ing. arch. Helga Kozelská Bencúrová



OBEC	SLAVKOV	
POŘIZOVATEL	MAGISTRÁT MĚSTA OPAVY, ODBOR HLAVNÍHO ARCHITEKTA A ÚZEMNÍHO PLÁNU	
ODPOVĚDNÝ PROJEKTANT	ING. ARCH. HELGA KOZELSKÁ BENCÚROVÁ	
SPOLUPRÁCE	UDI MORAVA, SPOL. S R. O. - ING. BEDŘICH NEČAS; ARKO, SPOL. S R. O. - ING. ZDENĚK CHUDÁREK; ING. ALENA KIMLOVÁ; ING. MOJMÍR VÁLEK ; RNDr. LEO BUREŠ	
DIGITALIZACE	IRENA MAREN SLUNEČKOVÁ, PAVEL MAREN	
	MEŘÍTKO 1 : 5 000	DATUM: 07/2023
		ČÍSLO VÝKRESU: I./B.1.