

LEGENDA VÝKRESU I./B.2. - ZMĚNA Č. 3

PLOCHY S ROZDÍLNÝM ZPŮSOBEM VYUŽITÍ

STABILIZOVANÝ STAV	NÁVRH ZMĚN ZASTAVITELNÉ PLOCHY	
BI-S	BI-Z	PLOCHY BYDLENÍ INDIVIDUÁLNÍHO (BI)
RZ-S		PLOCHY RODINNÉ INDIVIDUÁLNÍ REKREACE - ZAHRÁDKÁŘSKÉ OSADY (RZ)
P-S	P-Z	PLOCHY VEŘEJNÝCH PROSTRANSTVÍ (P)
KZ-S	KZ-O	PLOCHY KRAJINNÉ ZELENĚ (KZ)
	PP-O	PLOCHY PŘÍRODNÍ (PP)

PLOCHY PRO ÚZEMNÍ SYSTÉM EKOLOGICKÉ STABILITY

STABILIZOVANÝ STAV	NÁVRH ZMĚN	
	LBC..	LOKÁLNÍ BIOCENTRUM
	RBK..	REGIONÁLNÍ BIODOR

JEVY OSTATNÍ

	HRANICE OBCE (TOTOŽNÁ S HRANICÍ ŘEŠENÉHO ÚZEMÍ)
	HRANICE ZASTAVĚNÉHO ÚZEMÍ OBCE K 12/2022

ZM3/...	KÓD PLOCHY VLOŽENÉ VE ZMĚNĚ Č. 3
X	RUŠENÝ JEV
XX-Z..	KÓD RUŠENÉ PLOCHY

LEGENDA VÝKRESU I./B.2. - PLATNÝ ÚP

PLOCHY S ROZDÍLNÝM ZPŮSOBEM VYUŽITÍ

STABILIZOVANÝ STAV	NÁVRH ZMĚN ZASTAVITELNÉ PLOCHY	PLOCHY PŘESTAVBY	
BI-S	BI-Z		PLOCHY BYDLENÍ INDIVIDUÁLNÍHO (BI)
BH-S			PLOCHY BYDLENÍ HROMADNÉHO (BH)
	RX-Z		PLOCHY REKREACE SPECIFICKÝCH FOREM (RX)
RI-S	RI-Z		PLOCHY RODINNÉ INDIVIDUÁLNÍ REKREACE - CHATOVÉ OSADY (RI)
RZ-S	RZ-Z		PLOCHY RODINNÉ INDIVIDUÁLNÍ REKREACE - ZAHRÁDKÁŘSKÉ OSADY (RZ)
O-S	O-Z		PLOCHY OBČANSKÉ VYBAVENOSTI (O)
OV-S	OV-Z		PLOCHY VEŘEJNÉ VYBAVENOSTI (OV)
OH-S	OH-Z		PLOCHY VEŘEJNÝCH POHŘEBIŠŤ A SOUVISEJÍCÍCH SLUŽEB (OH)
OS-S	OS-Z		PLOCHY TĚLOVÝCHOVY A SPORTU (OS)
	DX-Z		PLOCHY PRO SPECIFICKÉ FORMY DOPRAVY (DX)
DS-S	DS-Z		PLOCHY SILNIČNÍ DOPRAVY (DS)
DZ-S			PLOCHY DRÁŽNÍ DOPRAVY (DZ)
T-S	TE-Z		PLOCHY A KORIDORY TECHNICKÉ INFRASTRUKTURY (T)
	TE-Z		PLOCHY PRO ENERGETIKU (TE)
TV-S	TV-Z		PLOCHY PRO VODNÍ HOSPODÁŘSTVÍ (TV)
	TO-Z	TO-P	PLOCHY PRO TECHNICKÉ ZABEZPEČENÍ OBCE (TO)
P-S	P-Z		PLOCHY VEŘEJNÝCH PROSTRANSTVÍ (P)
SO-S	SO-Z		PLOCHY SMÍŠENÉ OBYTNÉ (SO)
	SK-Z		KORIDORY SMÍŠENÉ BEZ ROZLIŠENÍ (SK)
VD-S	VD-Z		PLOCHY DROBNÉ VÝROBY A VÝROBNÍCH SLUŽEB (VD)
VZ-S			PLOCHY ZEMĚDĚLSKÉ A LESNICKÉ VÝROBY (VZ)
WT-S			PLOCHY VODNÍ A VODOHOSPODÁŘSKÉ (WT)
ZS-S			PLOCHY SÍDELNÍ ZELENĚ (ZS)
ZP-S	ZP-O		PLOCHY PARKŮ, HISTORICKÝCH ZAHRAD (ZP)
ZX-S	ZX-O		PLOCHY ZELENĚ OSTATNÍ SPECIFICKÉ (ZX)
ZN-S			PLOCHY NEZASTAVITELNÝCH SOUKROMÝCH ZAHRAD (ZN)
KZ-S	KZ-O		PLOCHY KRAJINNÉ ZELENĚ (KZ)

PLOCHY S ROZDÍLNÝM ZPŮSOBEM VYUŽITÍ

STABILIZOVANÝ STAV	NÁVRH ZMĚN ZASTAVITELNÉ PLOCHY	
PP-S	PP-O	PLOCHY PŘÍRODNÍ (PP)
Z-S		PLOCHY ZEMĚDĚLSKÉ (Z)
L-S		PLOCHY LESNÍ (L)

NÁVRH NA ZMĚNU REŽIMU VE VYUŽITÍ ÚZEMÍ

	XX-R	PLOCHY A KORIDORY ÚZEMNÍCH REZERV S OZNAČENÍM ZPŮSOBU JEJICH VYUŽITÍ (PŘÍSLUŠNÝM KÓDEM VE FIALOVÉ BARVĚ)
	US..	PLOCHY A KORIDORY, VE KTERÝCH JE PROVĚŘENÍ ZMĚN JEJICH VYUŽITÍ ÚZEMNÍ STUDIÍ PODMÍNKOU PRO ROZHODOVÁNÍ

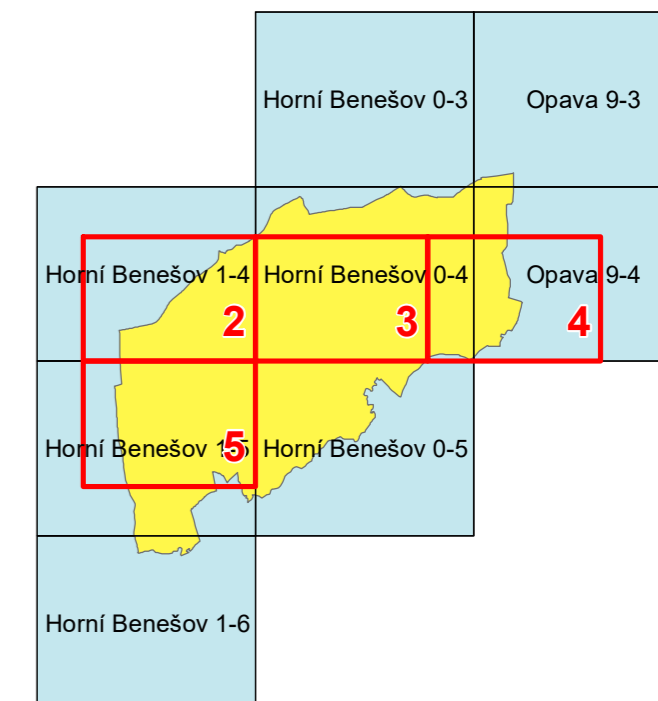
PLOCHY PRO ÚZEMNÍ SYSTÉM EKOLOGICKÉ STABILITY

STABILIZOVANÝ STAV	NÁVRH ZMĚN	
LBC..	LBC..	LOKÁLNÍ BIOCENTRUM
LBK..	LBK..	LOKÁLNÍ BIODOR
	RBC..	REGIONÁLNÍ BIOCENTRUM
	RBK..	REGIONÁLNÍ BIODOR


JEVY OSTATNÍ

	HRANICE ZASTAVĚNÉHO ÚZEMÍ OBCE K 03/2017
--	--

ÚZEMNÍ PLÁN SLAVKOV - ZMĚNA Č. 3 I./B.2. HLAVNÍ VÝKRES



KLAD MAPOVÝCH LISTŮ 1:5000
VYZNAČENÍ VÝŘEZŮ, VE KTERÝCH SE ZMĚNA PROVÁDÍ



14

RBK 614

ZM3/PP-04

LBK 6

LBK 1-2

KZ-0

LBK 1-2

LBK 1-2

KZ-0

KZ-0

Z-S

DS-R27

DS-S

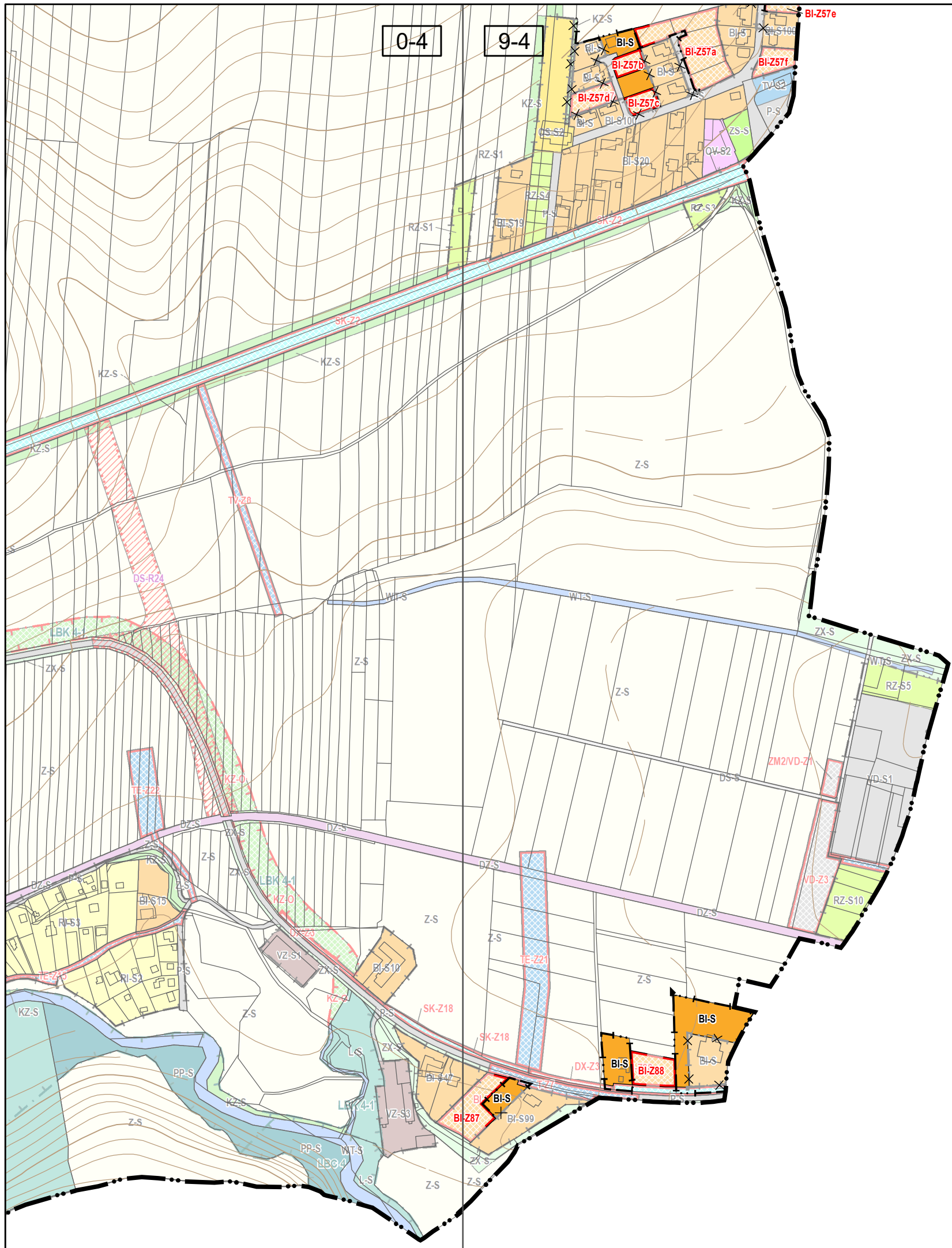
Z-S

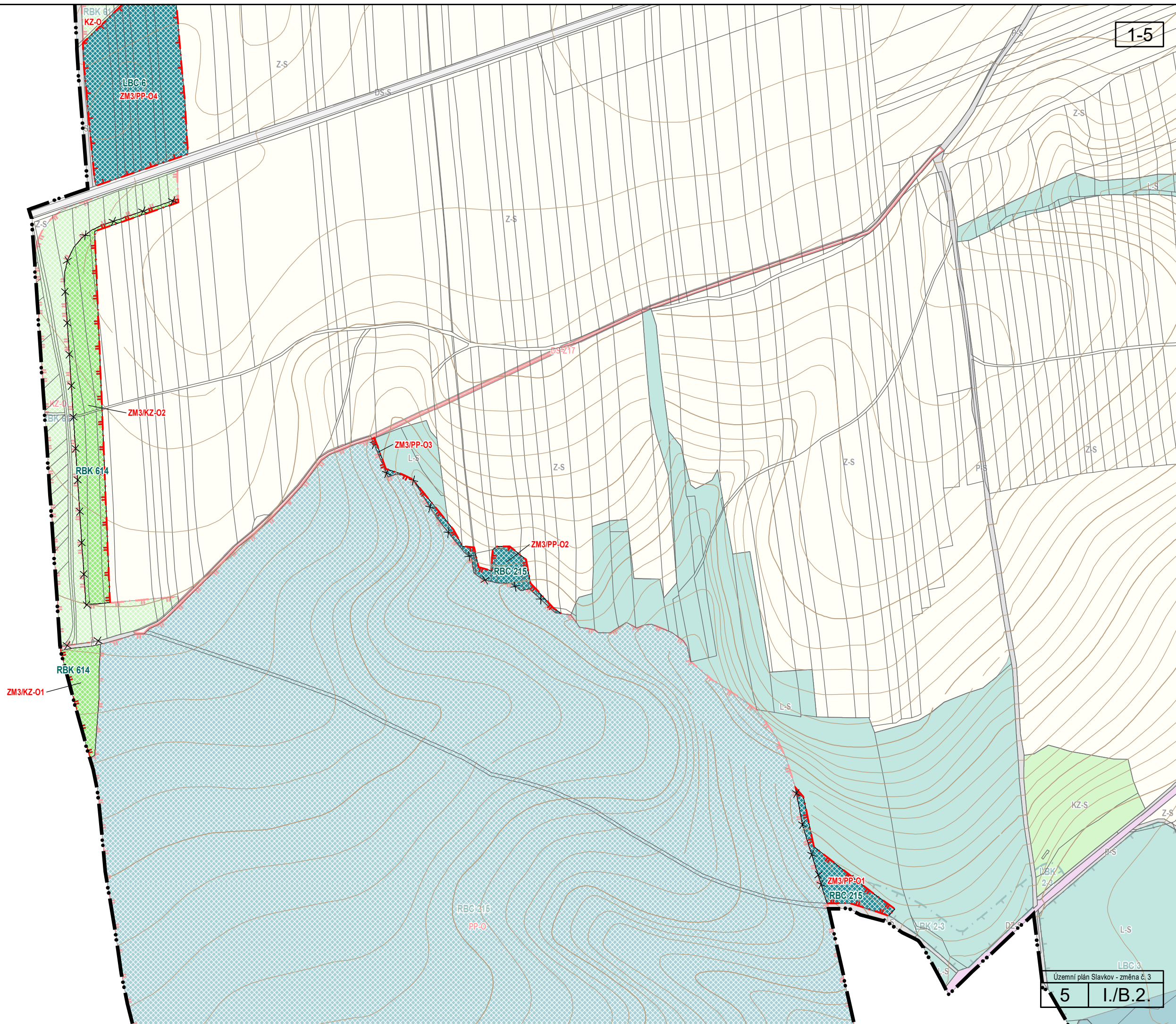
F-S

Z-S

Územní plán Slavkov - změna č. 3

2 | I./B.2.





ZM3/KZ-01

RBK 614

ZM3/KZ-02

RBK 614

ZM3/PP-03

ZM3/PP-02

RBK 215

ZM3/PP-01

RBK 215

RBK 215

PP-O