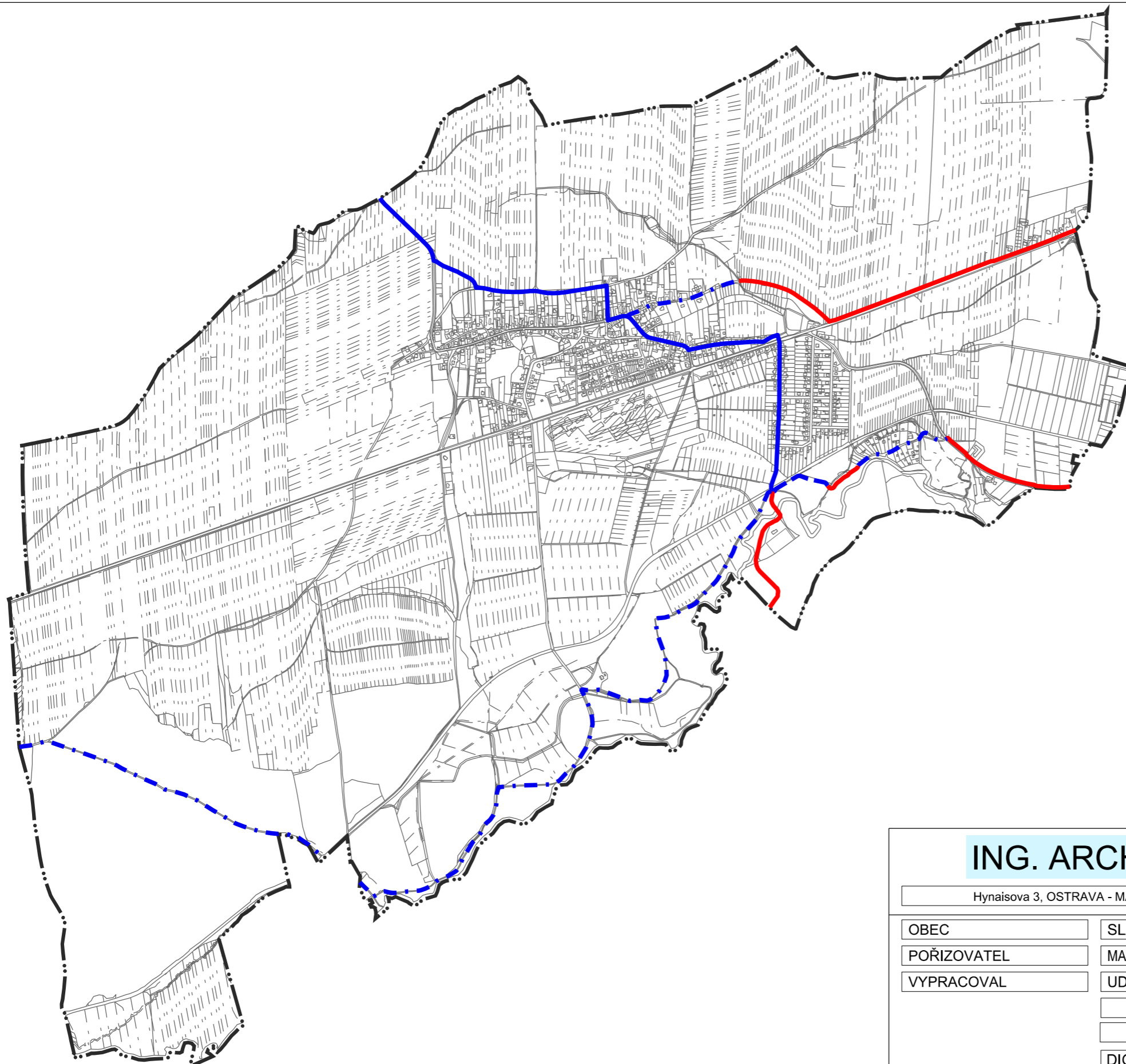


ÚZEMNÍ PLÁN SLAVKOV






ÚZEMNÍ PLÁN SLAVKOV


II./B.4.

SCHÉMA SÍTĚ CYKLISTICKÝCH TRAS



LEGENDA


-  HRANICE OBCE (TOTOŽNÁ S HRANICÍ ŘEŠENÉHO ÚZEMÍ)
-  CYKLOTURISTICKÁ TRASA VEDENÁ PO VOZOVCE - STÁVAJÍCÍ
-  CYKLOTURISTICKÁ TRASA VEDENÁ PO VOZOVCE - REKONSTRUKCE ÚČELOVÉ KOMUNIKACE
-  CYKLOTURISTICKÁ TRASA VEDENÁ PO MÍSTNÍ NEBO ÚČELOVÉ KOMUNIKACI - ÚPRAVA VÝTLUKŮ
-  STEZKA PRO CHODCE A CYKLISTY - NOVOSTAVBA



ING. ARCH. JAROSLAV HALUZA

Hynaisova 3, OSTRAVA - MARIÁNSKÉ HORY, PSČ 70900, tel/fax 596 621 003, IČO 44745729

OBEC	SLAVKOV
POŘIZOVATEL	MAGISTRÁT MĚSTA OPAVY, ODBOR HLAVNÍHO ARCHITEKTA A ÚP
VYPRACOVAL	UDI MORAVA SPOL S R.O. - ING. B. NEČAS, ING. R. MANDA
DIGITALIZACE :	ING. R. MANDA

	
ZAK. ČÍSLO	0609
DATUM	SCHÉMA
MĚŘITKO	II./B.4.
ČÍS. VÝKRESU	