LEGENDA VÝKRESU II./B.1.b - ZMĚNA Č. 3

PLOCHY S ROZDÍLNÝM ZPŮSOBEM VYUŽITÍ

STABILIZOVANÝ STAV	NÁVRH ZMĚN: ZASTAVITELNÉ PLOCHY	NÁVRH ZMĚN: PLOCHY PŘESTAVBY	
BI-S	BI-Z..		PLOCHY BYDLENÍ INDIVIDUÁLNÍHO (BI)
BH-S			PLOCHY BYDLENÍ HROMADNÉHO (BH)
RX-S	RX-Z..		PLOCHY REKREACE SPECIFICKÝCH FOREM (RX)
RI-S	RI-Z..		PLOCHY RODINNÉ INDIVIDUÁLNÍ REKREACE- CHATOVÉ OSADY (RI)
RZ-S	RZ-Z..		PLOCHY RODINNÉ INDIVIDUÁLNÍ REKREACE - ZAHRÁDKÁŘSKÉ OSADY (RZ)
O-S	O-Z..		PLOCHY OBČANSKÉ VYBAVENOSTI (O)
OV-S	OV-Z..		PLOCHY VEŘEJNÉ VYBAVENOSTI (OV)
OH-S	OH-Z..		PLOCHY VEŘEJNÝCH POHŘEBIŠŤ A SOUVISEJÍCÍCH SLUŽEB (OH)
OS-S	OS-Z..		PLOCHY TĚLOVÝCHOVY A SPORTU (OS)
	DX-Z..		PLOCHY PRO SPECIFICKÉ FORMY DOPRAVY (DX)
DS-S	DS-Z..		PLOCHY SILNIČNÍ DOPRAVY (DS)
DZ-S			PLOCHY DRÁŽNÍ DOPRAVY (DZ)
T-S	T-Z..		PLOCHY A KORIDORY TECHNICKÉ INFRASTRUKTURY (T)
	TE-Z..		PLOCHY PRO ENERGETIKU (TE)
TV-S	TV-Z..		PLOCHY PRO VODNÍ HOSPODÁŘSTVÍ (TV)
	TO-Z..	TO-P..	PLOCHY PRO TECHNICKÉ ZABEZPEČENÍ OBCE (TO)
P-S	P-Z..		PLOCHY VEŘEJNÝCH PROSTRANSTVÍ (P)
SO-S	SO-Z..		PLOCHY SMÍŠENÉ OBYTNÉ (SO)
	SK-Z..		KORIDORY SMÍŠENÉ BEZ ROZLIŠENÍ (SK)
VD-S	VD-Z..		PLOCHY DROBNÉ VÝROBY A VÝROBNÍCH SLUŽEB (VD)
VZ-S			PLOCHY ZEMĚDĚLSKÉ A LESNICKÉ VÝROBY (VZ)
WT-S			PLOCHY VODNÍ A VODOHOSPODÁŘSKÉ (WT)
ZS-S			PLOCHY SÍDELNÍ ZELENĚ (ZS)
ZP-S	ZP-O..		PLOCHY PARKŮ, HISTORICKÝCH ZAHRAD (ZP)
ZX-S	ZX-O..		PLOCHY ZELENĚ OSTATNÍ SPECIFICKÉ (ZX)
ZN-S			PLOCHY NEZASTAVITELNÝCH SOUKROMÝCH ZAHRAD (ZN)
KZ-S	KZ-O..		PLOCHY KRAJINNÉ ZELENĚ (KZ)

PLOCHY S ROZDÍLNÝM ZPŮSOBEM VYUŽITÍ

STABILIZOVANÝ STAV	NÁVRH ZMĚN: ZASTAVITELNÉ PLOCHY	NÁVRH ZMĚN: PLOCHY PŘESTAVBY	
PP-S	PP-O..		PLOCHY PŘÍRODNÍ (PP)
Z-S			PLOCHY ZEMĚDĚLSKÉ (Z)
L-S			PLOCHY LESNÍ (L)

NÁVRH NA ZMĚNU REŽIMU VE VYUŽITÍ ÚZEMÍ

	XX-R..		PLOCHY A KORIDORY ÚZEMNÍCH REZERV S OZNAČENÍM ZPŮSOBU JEJICH VYUŽITÍ (PŘÍSLUŠNÝM KÓDEM VE FIALOVÉ BARVĚ)
	US-..		PLOCHY A KORIDORY, VE KTERÝCH JE PROVĚŘENÍ ZMĚN JEJICH VYUŽITÍ ÚZEMNÍ STUDIÍ PODMÍNKOU PRO ROZHODOVÁNÍ

DOPRAVNÍ INFRASTRUKTURA (OSTATNÍ LINIOVÉ A BODOVÉ JEVY)

STAV	NÁVRH ZMĚN: NÁVRH	NÁVRH ZMĚN: ÚZEMNÍ REZERVA	
			STÁTNÍ SILNICE (VE VYMEZENÉ PLOŠE / KORIDORU)
			MÍSTNÍ KOMUNIKACE (VE VYMEZENÉ PLOŠE / KORIDORU)
			ÚČELOVÁ KOMUNIKACE (NÁVRH = KORIDOR O ŠÍŘCE TĚLESA KOMUNIKACE)
			ŽELEZNIČNÍ DRÁHA JEDNOKOLEJNÁ NEELEKTRIFIKOVANÁ
			HLAVNÍ PĚŠÍ TRASA
			SPOLEČNÁ STEZKA PRO PĚŠÍ A CYKLISTY
			CYKLISTICKÁ STEZKA
			CYKLISTICKÁ TRASA VEDENÁ PO KOMUNIKACI
			MOST (VE VYMEZENÉ PLOŠE / KORIDORU)
			BROD

POZNÁMKA:
TRASOVÁNÍ KOMUNIKACE PŘES NÁVRHOVÉ ČI REZERVNÍ PLOCHY BYDLENÍ, PRO KTERÉ NENÍ VYMEZEN SAMOSTATNÝ KORIDOR, JE POUZE ORIENTAČNÍ A BUDE UPŘESNĚNO V RÁMCI NÁVAZNÉ PROJEKTOVÉ DOKUMENTACE. TRASOVÁNÍ KOMUNIKACE JE SMĚRNÉ, Z HLEDISKA DOPRAVNÍ OBSLUHY JE VŠAK VYBUDOVÁNÍ KOMUNIKACE NEZBYTNÉ.

TECHNICKÁ INFRASTRUKTURA-VODNÍ HOSPODÁŘSTVÍ (OSTATNÍ LINIOVÉ A BODOVÉ JEVY)

STAV	NÁVRH ZMĚN: NÁVRH	NÁVRH ZMĚN: ÚZEMNÍ REZERVA	
			ZDROJ PITNÉ VODY
			PŘERUŠOVACÍ KOMORA
			VODOJEM VĚŽOVÝ

TECHNICKÁ INFRASTRUKTURA-VODNÍ HOSPODÁŘSTVÍ (OSTATNÍ LINIOVÉ A BODOVÉ JEVY)

STAV	NÁVRH ZMĚN: NÁVRH	NÁVRH ZMĚN: ÚZEMNÍ REZERVA	
			ČERPACÍ STANICE VODÁRENSKÁ
			VODOMĚRNÁ ŠACHTA
			VODOVOD
			ČISTÍRNA ODPADNÍCH VOD
			PŘEČERPÁVACÍ STANICE ODPADNÍCH VOD
ok			ODLEHČOVACÍ KOMORA
			ŠTĚRBINOVÁ NÁDRŽ
			VÝUSTNÍ OBJEKT KANALIZACE
			STOKA SPLAŠKOVÉ KANALIZACE
			STOKA JEDNOTNÉ KANALIZACE
			STOKA TLAKOVÉ KANALIZACE
			STOKA DEŠŤOVÉ KANALIZACE
			ODVODŇOVACÍ PŘÍKOP

TECHNICKÁ INFRASTRUKTURA-ENERGETIKA, ELEKTRONICKÉ KOMUNIKACE (OSTATNÍ LINIOVÉ A BODOVÉ JEVY)

STAV	NÁVRH ZMĚN: NÁVRH	NÁVRH ZMĚN: ÚZEMNÍ REZERVA	
			TRANSFORMOVNA
			VENKOVNÍ ELEKTRICKÉ VEDENÍ VN 22kV
			ÚLOŽNÉ KABELOVÉ ELEKTRICKÉ VEDENÍ VN 22kV
			REGULAČNÍ STANICE PLYNU
			VTL PLYNOVOD
			STL PLYNOVOD
			VÝZNAMNÝ TEPELNÝ ZDROJ
			TELEFONNÍ ÚSTŘEDNA
			DÁLKOVÝ SPOJOVÝ KABEL

LEGENDA JEVŮ, JEJICHŽ AKCEPTACE V ÚZEMÍ VYPLÝVÁ Z PLATNÝCH PRÁVNÍCH PŘEDPISŮ A ROZHODNUTÍ

STAV	NÁVRH ZMĚN	
		OCHRANNÁ A BEZPEČNOSTNÍ PÁSMA DOPRAVNÍ A TECHNICKÉ INFRASTRUKTURY
		STANOVENÉ ZÁPLAVOVÉ ÚZEMÍ VODNÍHO TOKU
		AKTIVNÍ ZÓNA STANOVENÉHO ZÁPLAVOVÉHO ÚZEMÍ VODNÍHO TOKU
		NEMOVITÉ KULTURNÍ PAMÁTKY
		PLOCHY PŘÍRODNÍ (PP) PŘÍRODNÍ PAMÁTKA
		PLOCHY PŘÍRODNÍ (PR) PŘÍRODNÍ REZERVACE

OSTATNÍ LIMITY VYPLÝVAJÍCÍ Z PRÁVNÍCH PŘEDPISŮ A ROZHODNUTÍ

		HRANICE OBCE (TOTOŽNÁ S HRANICÍ ŘEŠENÉHO ÚZEMÍ)
		50M VZDÁLENOST OD POZEMKŮ URČENÝCH K PLNĚNÍ FUNKCE LESA

PLOCHY PRO ÚZEMNÍ SYSTÉM EKOLOGICKÉ STABILITY

LBC..	LBC..	LOKÁLNÍ BIOCENTRUM
LBK..	LBK..	LOKÁLNÍ BIOKORIDOR
	RBC..	REGIONÁLNÍ BIOCENTRUM
	RBK..	REGIONÁLNÍ BIOKORIDOR

JEVY OSTATNÍ

	×	NÁVRH NA ZRUŠENÍ JEVU
		HRANICE ZASTAVĚNÉHO ÚZEMÍ OBCE K 03/2017
		PHO ZEMĚDĚLSKÉ VÝROBY
		OCHRANNÉ PÁSMO HŘBITOVA
		PÁSMO OCHRANY PROSTŘEDÍ ČOV DLE TNV759011

POZNÁMKA:
- KATASTRÁLNÍ ÚZEMÍ SLAVKOV JE SITUOVÁNO V ZÁJMOVÉM ÚZEMÍ MINISTERSTVA OBRANY
- CELÉ SPRÁVNÍ ÚZEMÍ JE ZÁJMOVÝM ÚZEMÍM ELEKTRONICKÉHO KOMUNIKAČNÍHO ZAŘÍZENÍ MINISTERSTVA OBRANY

ÚZEMNÍ PLÁN SLAVKOV - ZMĚNA Č. 3

II./B.1.b KOORDINAČNÍ VÝKRES (ZASTAVĚNÉ ÚZEMÍ)

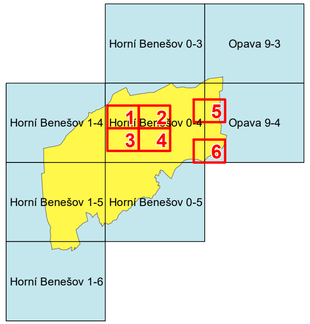

KLAD MAPOVÝCH LISTŮ 1:5000
VYZNAČENÍ VÝŘEZŮ, VE KTERÝCH SE ZMĚNA PROVÁDÍ

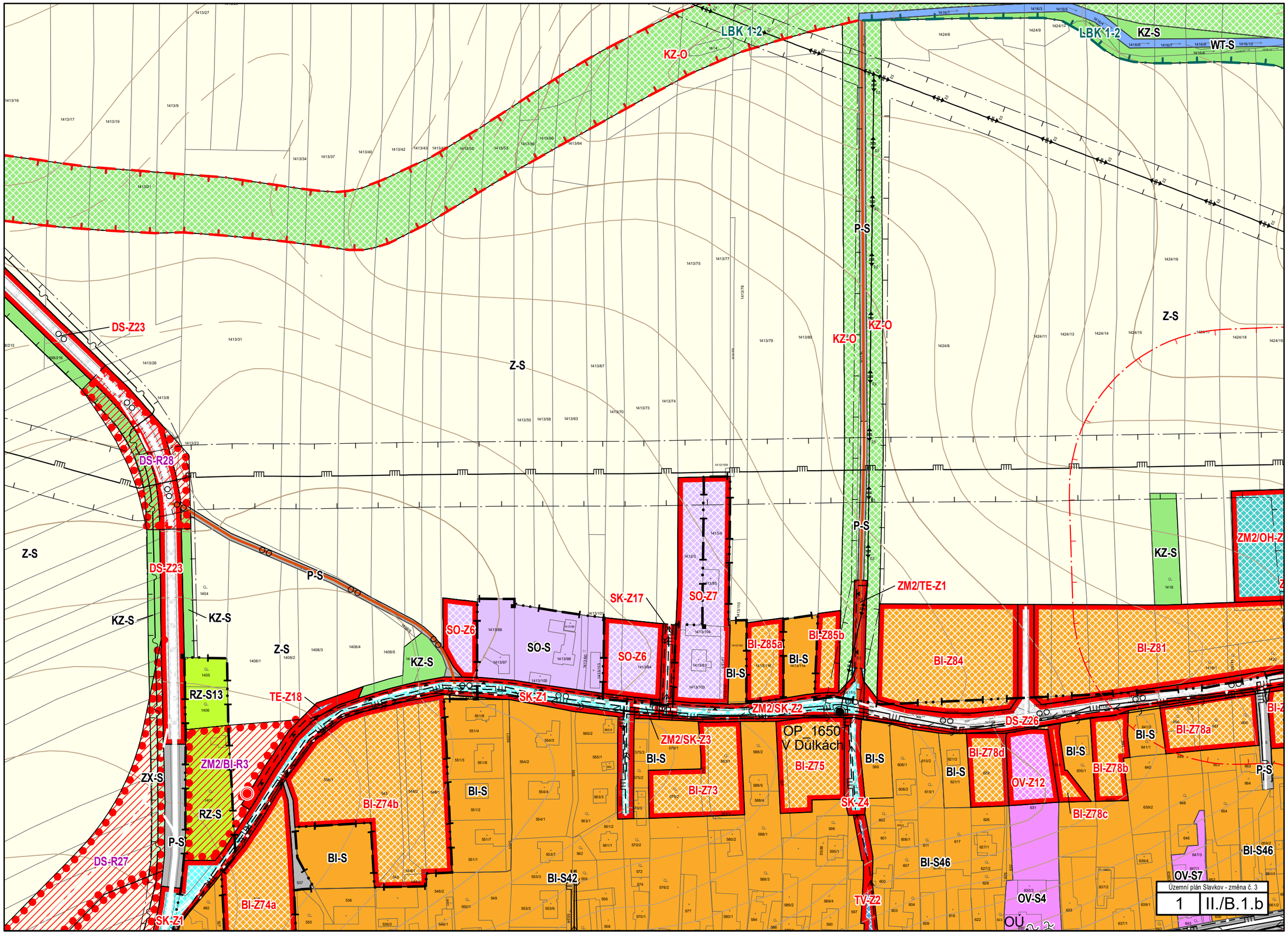
LBK 1-2
KZ-O
LBK 1-2
KZ-S
WT-S
P-S
KZ-O
KZ-O
Z-S
Z-S
DS-Z23
DS-R28
Z-S
DS-Z23
P-S
KZ-S
KZ-S
Z-S
KZ-S
KZ-S
ZM2/OH-Z
ZM2/TE-Z1
SK-Z17
SO-Z7
SO-Z6
SO-S
SO-Z6
BI-Z85a
BI-Z85b
BI-S
BI-S
BI-Z84
BI-Z81
RZ-S13
TE-Z18
SK-Z1
ZM2/SK-Z2
DS-Z26
ZM2/SK-Z3
OP 1650
V Důlkách
BI-Z75
BI-Z73
SK-Z4
BI-Z78d
OV-Z12
BI-Z78b
BI-Z78a
BI-Z78c
BI-S
BI-S
BI-S
BI-S
P-S
ZM2/BI-R3
ZX-S
RZ-S
P-S
DS-R27
BI-Z74b
BI-S
BI-S
BI-S42
BI-S46
BI-S46
OV-S7
OV-S4
TV-Z2
BI-Z74a
SK-Z1
Územní plán Slavkov - změna č. 3
1
II./B.1.b

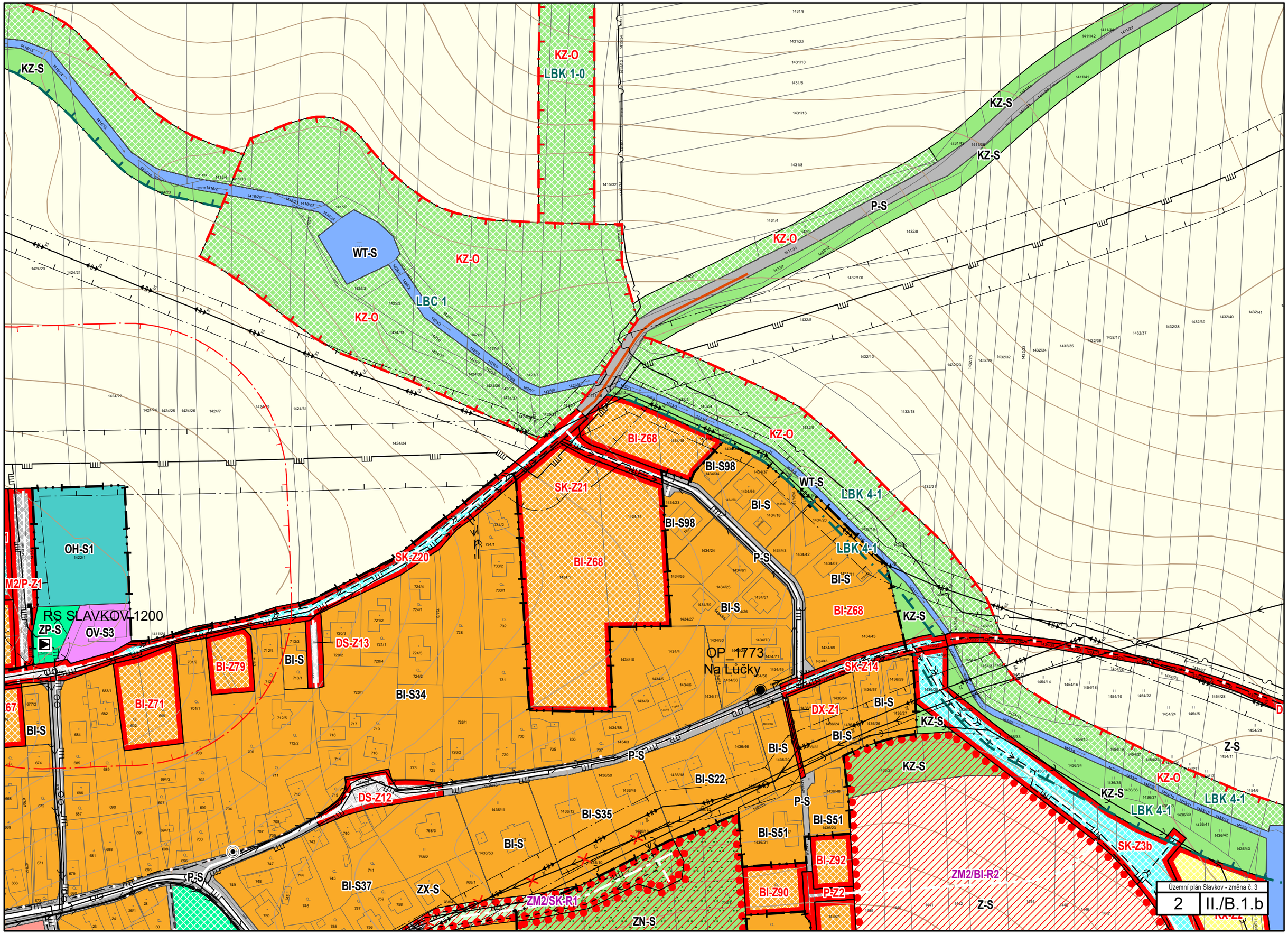
KZ-S
KZ-O
LBK 1-0
WT-S
LBC 1
P-S
BI-Z68
BI-S98
SK-Z21
SK-Z20
OH-S1
M2/P-Z1
RS SLAVKOV 1200
ZP-S
OV-S3
DS-Z13
BI-Z79
BI-S
BI-S34
BI-Z71
OP_1773
Na Lůčky
SK-Z14
DX-Z1
BI-S22
BI-S35
DS-Z12
BI-S37
ZX-S
ZM2/SK-R1
ZN-S
BI-S51
BI-Z92
BI-Z90
P-Z2
ZM2/BI-R2
Z-S
SK-Z3b
LBK 4-1
Územní plán Slavkov - změna č. 3
2
II./B.1.b

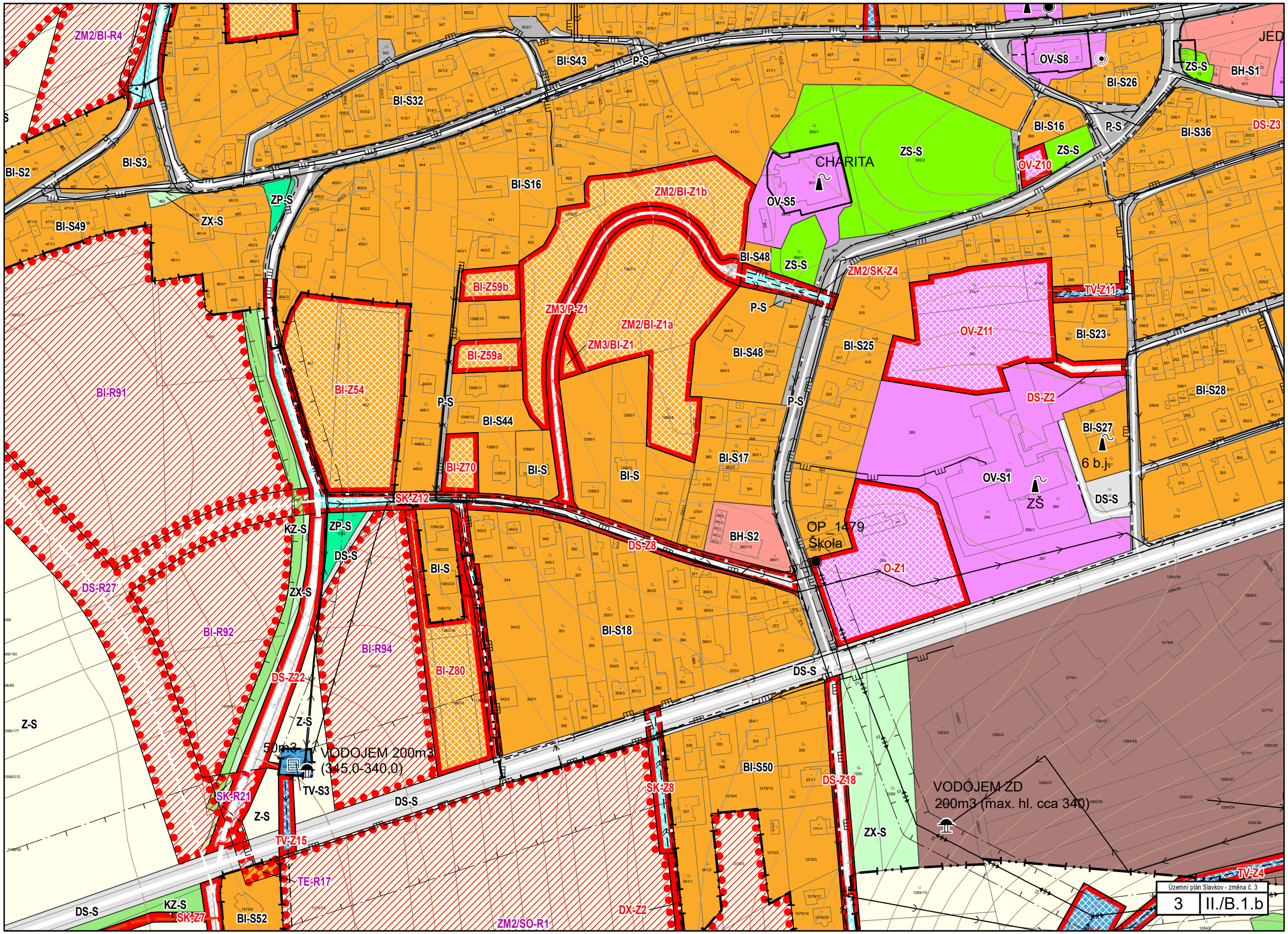
ZM2/BI-R4
BI-S43
P-S
BI-S32
OV-S8
BI-S26
ZS-S
BH-S1
JED
BI-S16
P-S
BI-S36
DS-Z3
BI-S2
BI-S3
ZS-S
CHARITA
ZS-S
OV-Z10
BI-S16
ZP-S
ZX-S
OV-S5
BI-S49
ZM2/BI-Z1b
BI-S48
ZS-S
ZM2/SK-Z4
TV-Z11
BI-Z59b
ZM3/P-Z1
P-S
ZM2/BI-Z1a
OV-Z11
BI-S23
ZM3/BI-Z1
BI-S48
BI-S25
BI-Z59a
BI-R91
BI-Z54
P-S
P-S
DS-Z2
BI-S28
BI-S44
BI-S27
BI-Z70
BI-S
BI-S17
6 b.j.
BI-S
OV-S1
ZŠ
DS-S
SK-Z12
KZ-S
ZP-S
BH-S2
OP 1479
Škola
DS-Z8
DS-S
O-Z1
DS-R27
ZX-S
BI-S
BI-R92
BI-S18
BI-R94
BI-Z80
DS-S
DS-Z22
Z-S
Z-S
50m3
VODOJEM 200m3
(345,0-340,0)
TV-S3
BI-S50
SK-Z8
DS-Z18
VODOJEM ZD
200m3 (max. hl. cca 340)
SK-R21
Z-S
DS-S
ZX-S
TV-Z15
TE-R17
TV-Z4
DS-S
KZ-S
SK-Z7
BI-S52
ZM2/SO-R1
DX-Z2
Územní plán Slavkov - změna č. 3
3
II./B.1.b

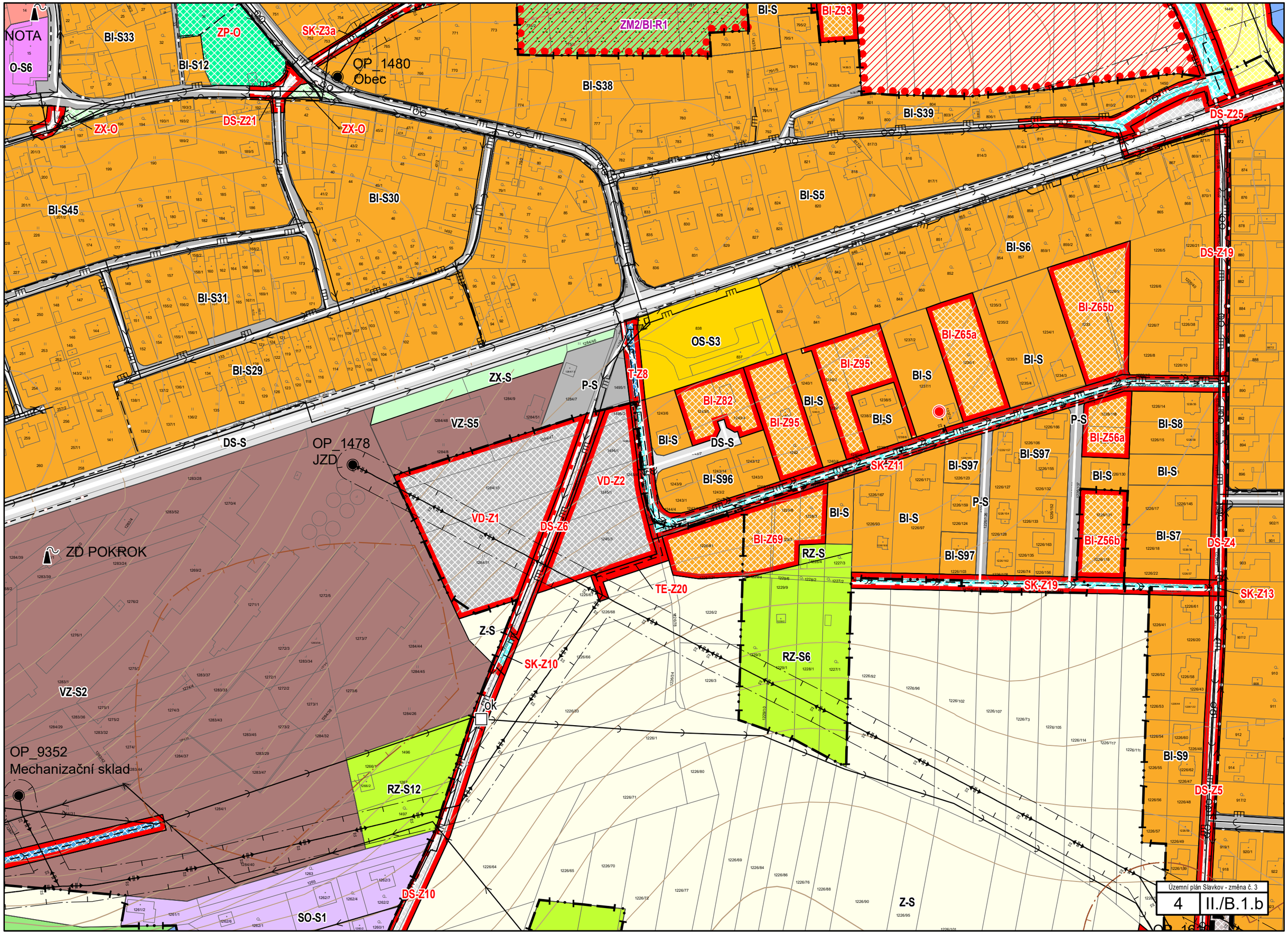
NOTA
O-S6
BI-S33
ZP-O
SK-Z3a
BI-S12
OP_1480
Obec
ZM2/BI-R1
BI-S
BI-Z93
BI-S38
BI-S39
DS-Z25
ZX-O
DS-Z21
ZX-O
BI-S45
BI-S30
BI-S5
BI-S6
DS-Z19
BI-S31
BI-Z65b
BI-Z65a
OS-S3
BI-S29
ZX-S
P-S
T-Z8
BI-Z95
BI-S
BI-Z82
BI-Z95
BI-S
BI-S
P-S
BI-S8
VZ-S5
DS-S
OP_1478
JZD
BI-S
DS-S
BI-Z56a
BI-S97
SK-Z11
BI-S97
BI-S
BI-S
VD-Z2
BI-S96
VD-Z1
DS-Z6
BI-S
BI-S
P-S
BI-Z69
RZ-S
BI-S97
BI-Z56b
BI-S7
DS-Z4
ZD POKROK
TE-Z20
SK-Z19
SK-Z13
Z-S
SK-Z10
RZ-S6
VZ-S2
OK
OP_9352
Mechanizační sklad
RZ-S12
BI-S9
DS-Z5
DS-Z10
SO-S1
Z-S
Územní plán Slavkov - změna č. 3
4
II./B.1.b

Územní plán Slavkov - změna č. 3	
5	II./B.1.b

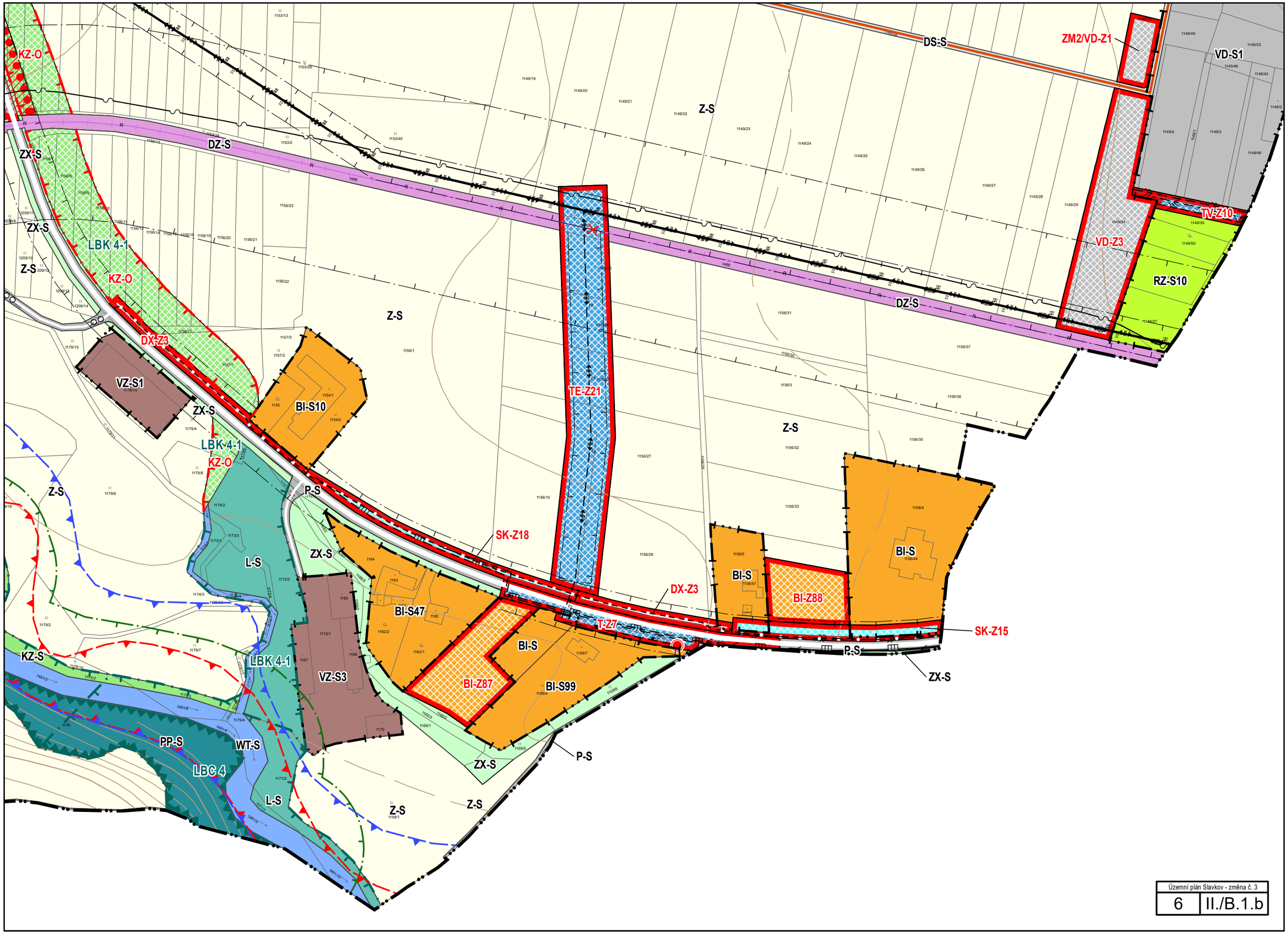

Územní plán Slavkov - změna č. 3	
6	II./B.1.b