













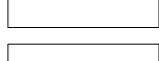
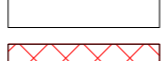
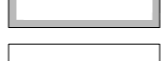
# ÚZEMNÍ PLÁN SUDICE ZMĚNA Č. 1

## I.B.5 VÝKRES ENERGETIKY A SPOJŮ

1 : 5 000

### LEGENDA ZMĚN

STAV	NÁVRH	
		STŘEDOTLAKÝ PLYNOVOD

STAV	NÁVRH	ÚZEMNÍ REZERVA	
			HRANICE OBCE
			PLOCHY VODNÍ A VODOHOSPODÁRSKÉ
			PLOCHY ZASTAVITELNÉ
			PLOCHY ÚZEMNÍCH REZERV
			SMÍŠENÝ KORIDOR DOPRAVNÍ A TECHNICKÉ INFRASTRUKTURY

		RUŠENÉ JEVI
---	---	-------------

PODTISK: PLATNÝ ÚZEMNÍ PLÁN SUDICE



PROJEKTOVÁ ČINNOST, URBANISMUS, ÚZEMNÍ PLÁNOVÁNÍ, EKOLOGIE, GIS

**URBANISTICKÉ STŘEDISKO OSTRAVA, s.r.o.**

OSTRAVA s.r.o. Spartakovců 6014/3, Ostrava-Poruba, 70800 tel: 596 939 530, 596 939 531

ZODP.PROJEKTANT: ING.ARCH.HELENA SALVETOVÁ	ZAK. ČÍSLO: U - 659
ZPRACOVATEL: ING.ARCH.HELENA SALVETOVÁ	
OBJEDNATEL: OBEC SUDICE	DATUM: LISTOPAD 2023