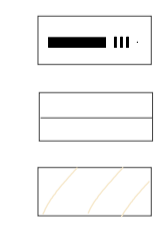


**LEGENDA :**

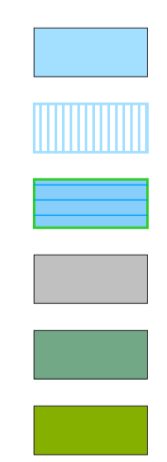
STAV    NÁVRH    ÚZEMNÍ REZERVY

**HRANICE**



HRANICE ŘEŠENÉHO ÚZEMÍ  
(TOTOŽNÁ S KATASTRÁLNÍ HRANICÍ OBCE)  
PARCELACE POZEMKŮ  
VRSTEVNICE

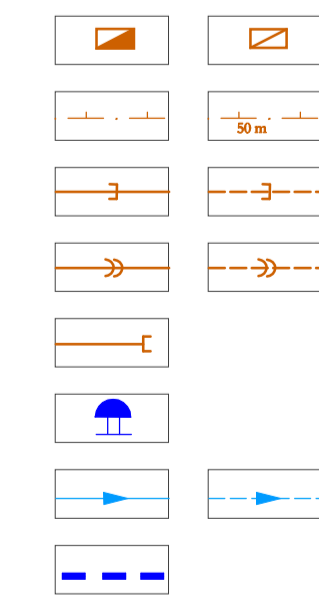
**PLOCHY**



PLOCHY VODNÍ  
SUCHÝ NÁHON  
MOKŘÁD  
ZASTAVITELNÁ PLOCHA  
ROZŠÍŘENÍ HÁBITOVA  
PLOCHY K ZALESNĚNÍ

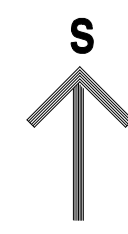
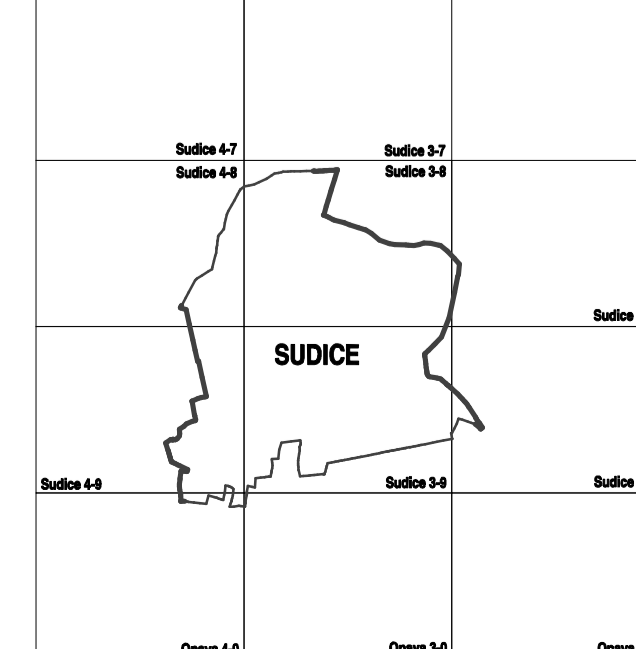
STAV    NÁVRH    ÚZEMNÍ REZERVY

**ZAŘÍZENÍ TECHNICKÉ INFRASTRUKTURY**



ČIŠTÍRNA ODPADNÍCH VOD  
PÁSMO HYGIENICKÉ OCHRANY  
ČIŠTÍRNA ODPADNÍCH VOD  
KANALIZACE DEŠŤOVÁ  
KANALIZACE SPLAŠKOVÁ  
VÝUSTNÍ OBJEKT KANALIZACE  
VĚŽOVÝ VODOJEM  
VODOVODNÍ ŘÁD  
ZATRUBNĚNÝ VODNÍ TOK

KLAD MAPOVÝCH LISTŮ M.: 1 : 5 000



**ÚZEMNÍ PLÁN SUDICE**

<b>zadavatel:</b> Obec Sudice náměstí P. Arnošta Jurecký 13, 747 25 Sudice	<b>projektant:</b> Ing. arch. Elna Malchárková, ČKA 02 282 mob.: +420 724 200 111, E-mail: e.malcharkova@volny.cz	
<b>pořizovatel:</b> Městský úřad Kravaře, odbor výstavby, ÚP a ŽP náměstí 43, 747 21 Kravaře	<b>projektant specialista:</b> Ing. Eva Boháčková	
<b>NÁVRH - I.B.4 KONCEPCE VODOHOSPODÁŘSTVÍ                  UPRAVENO PO SPOLEČNÉM JEDNÁNÍ A STANOVISKU KÚ MSK</b>		měřítko: 1 : 5 000 datum: 10 / 2012