



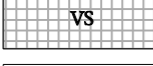

SPOLUFINANCOVÁNO Z EVROPSKÉHO FONDU PRO REGIONÁLNÍ ROZVOJ V RÁMCI INTEGROVANÉHO OPERAČNÍHO PROGRAMU

ÚZEMNÍ PLÁN ŠILHEŘOVICE

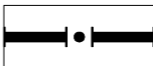






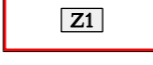

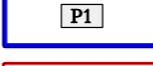


A.2 HLAVNÍ VÝKRES

1 : 5 000











PLOCHY S ROZDÍLNÝM ZPŮSOBEM VYUŽITÍ

STAV	NÁVRH/ÚZEMNÍ REZERVA	
SO		PLOCHY SMÍŠENÉ OBYTNÉ
SF		PLOCHY SMÍŠENÉ OBYTNÉ - FARMY PRO AGROTURISTIKU
OV		PLOCHY OBČANSKÉHO VYBAVENÍ - VEŘEJNÉ INFRASTRUKTURY
OS		PLOCHY OBČANSKÉHO VYBAVENÍ - SPORTOVNÍCH A REKREAČNÍCH ZAŘÍZENÍ
OH		PLOCHY OBČANSKÉHO VYBAVENÍ - HRBITOVŮ
VS		PLOCHY SMÍŠENÉ VÝROBNÍ A SKLADOVÁNÍ
ZZ		PLOCHY ZEMĚDĚLSKÉ - ZAHRADY
ZV		PLOCHY VEŘEJNÝCH PROSTRANSTVÍ - ZELENĚ VEŘEJNÉ
K		PLOCHY KOMUNIKACÍ
TI		PLOCHY TECHNICKÉ INFRASTRUKTURY
SN		PLOCHY SMÍŠENÉ NEZASTAVĚNÉHO ÚZEMÍ (VZROSTLÁ ZELEŇ MIMO PLOCHY LESNÍ)
SN		PLOCHY SMÍŠENÉ NEZASTAVĚNÉHO ÚZEMÍ (MOKŘADY)
L		PLOCHY LESNÍ
Z		PLOCHY ZEMĚDĚLSKÉ
VV		PLOCHY VODNÍ A VODOHOSPODÁŘSKÉ
		PLOCHY PŘÍRODNÍ - ÚZEMNÍHO SYSTÉMU EKOLOGICKÉ STABILITY
DS		PLOCHY DOPRAVNÍ INFRASTRUKTURY SILNIČNÍ













HRANICE

STAV	NÁVRH	
		HRANICE STÁTNI
		HRANICE SPRÁVNÍHO ÚZEMÍ OBCE
		HRANICE ZASTAVĚNÉHO ÚZEMÍ K 1. 4. 2013
		HRANICE ZASTAVITELNÝCH PLOCH S OZNAČENÍM
		HRANICE PLOCH PŘESTAVBY S OZNAČENÍM
		HRANICE ZASTAVITELNÝCH PLOCH - PROSTRANSTVÍ VEŘEJNÝCH - ZELENĚ VEŘEJNÉ S OZNAČENÍM

PLOCHY ÚZEMNÍHO SYSTÉMU EKOLOGICKÉ STABILITY - ÚSES

STAV	NÁVRH	
		NADREGIONÁLNÍ BIOCENTRA
		NADREGIONÁLNÍ BOKORIDORY
		LOKÁLNÍ BIOCENTRA
		LOKÁLNÍ BOKORIDORY
		POPIS PRVKŮ (VIZ. TEXTOVÁ ČÁST)

DOPRAVNÍ INFRASTRUKTURA

STAV	NÁVRH	REZERVA	
			PLOCHA DOPRAVNÍ ÚZEMNÍ REZERVY
			DÁLNICE, SILNICE II. A III. TŘÍDY S OZNAČENÍM
			VODNÍ CESTA
			ORIENTAČNÍ ZÁKRES PLAVEBNÍHO KANÁLU DUNAJ - ODRA - LABE S PŘEDPOKLÁDANÝM ZÁBOREM OKOLNÍCH PLOCH



PROJEKTOVÁ ČINNOST, URBANISMUS, ÚZEMNÍ PLÁNOVÁNÍ, EKOLOGIE, GIS

URBANISTICKÉ STŘEDISKO OSTRAVA, s.r.o.

Spartakovců 3, Ostrava-Poruba, 70800

tel: 596 939 530

ZODP.PROJEKTANT:	ING. ARCH. VLADIMÍRA FUSKOVÁ	ZAK.ČÍSLO:	U - 169
ZPRACOVATEL:	ING. ARCH. V. FUSKOVÁ, ING. V. ŠKVAIN, ING. P. ŠIŘINA, A. STREJČKOVÁ		
OBJEDNATEL:	OBEC ŠILHEŘOVICE	DATUM:	ÚNOR 2014