

ÚZEMNÍ PLÁN ŠILHEŘOVICE

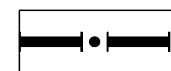
ÚPLNÉ ZNĚNÍ PO ZMĚNĚ Č. 4

A.6 VEŘEJNĚ PROSPĚŠNÉ STAVBY, OPATŘENÍ, ASANACE

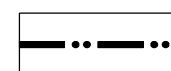
1 : 5 000

HRANICE

STAV




HRANICE STÁTNI



HRANICE SPRÁVNÍHO ÚZEMÍ OBCE

VEŘEJNĚ PROSPĚŠNÉ STAVBY, PRO KTERÉ LZE PRÁVA K POZEMKŮM A STAVBÁM VYVLASTNIT :

VEŘEJNĚ PROSPĚŠNÉ STAVBY PRO VODNÍ HOSPODÁŘSTVÍ:



SP1 - SP8

SUCHÉ POLDRY

VEŘEJNĚ PROSPĚŠNÁ OPATŘENÍ PRO ÚZEMNÍ SYSTÉM EKOLOGICKÉ STABILITY:



N1

NRBC

NADREGIONÁLNÍ BIOCENTRA



N2

NRBK

NADREGIONÁLNÍ BIOKORIDORY



N3

LBC

LOKÁLNÍ BIOCENTRA VLOŽENÁ DO NADREGIONÁLNÍHO BIOKORIDORU



PROJEKTOVÁ ČINNOST, URBANISMUS, ÚZEMNÍ PLÁNOVÁNÍ, EKOLOGIE, GIS

URBANISTICKÉ STŘEDISKO OSTRAVA, s.r.o.

Spartakovců 3, Ostrava-Poruba, 70800

tel: 596 939 530

ZODP.PROJEKTANT: ING. ARCH. VLADIMÍRA FUSKOVÁ

ZAK. ČÍSLO: U - 169

ZPRACOVATEL: ING. MARTINA KRAUSOVÁ, ING. PETR ŠÍŘINA

OBJEDNATEL: OBEC ŠILHEŘOVICE

DATUM: LISTOPAD 2019