



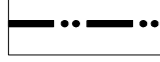






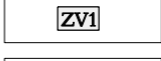





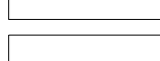









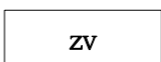







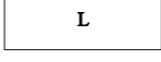








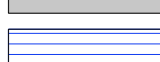











SPOLUFINANCOVÁNO Z EVROPSKÉHO FONDU PRO REGIONÁLNÍ ROZVOJ V RÁMCI INTEGROVANÉHO OPERAČNÍHO PROGRAMU











ODŮVODNĚNÍ ÚZEMNÍHO PLÁNU ŠILHEŘOVICE

B.2 VÝKRES PŘEDPOKLÁDANÝCH ZÁBORŮ PŮDNÍHO FONDU

1 : 5 000

STAV	NÁVRH		STAV	NÁVRH	
		HRANICE STÁTNÍ			OZNAČENÍ ZASTAVITELNÝCH PLOCH
		HRANICE SPRÁVNÍHO ÚZEMÍ OBCE			OZNAČENÍ PLOCH PŘESTAVBY
		HRANICE ZASTAVĚNÉHO ÚZEMÍ K 1. 9. 1966 - INTRAVILÁN			OZNAČENÍ PLOCH ZELENĚ VEŘEJNÉ
		HRANICE ZASTAVĚNÉHO ÚZEMÍ K 1. 4. 2013			PLOCHY SMÍŠENÉ OBYTNÉ
		HRANICE BPEJ			PLOCHY OBČANSKÉHO VYBAVENÍ - VEŘEJNÉ INFRASTRUKTURY
		OCHRANNÁ PÁSMA LESŮ 50 m OD OKRAJE LESNÍCH POZEMKŮ			PLOCHY OBČANSKÉHO VYBAVENÍ - SPORTOVNÍCH A REKREAČNÍCH ZAŘÍZENÍ
		OHRANIČENÍ PLOCH ZÁBORU			PLOCHY SMÍŠENÉ VÝROBNÍ A SKLADOVÁNÍ
		OHRANIČENÍ PLOCH PŘESTAVBY			PLOCHY PROSTRANSTVÍ VEŘEJNÝCH - ZELENĚ VEŘEJNÉ
		ORNÁ PŮDA			PLOCHY KOMUNIKACÍ
		ZAHRADY			PLOCHY LESNÍ
		TRVALÉ TRAVNÍ POROSTY			PLOCHY DOPRAVNÍ INFRASTRUKTURY SILNIČNÍ
		LESNÍ POZEMKY			PLOCHY PŘÍRODNÍ - ÚZEMNÍHO SYSTÉMU EKOLOGICKÉ STABILITY
		NEZEMĚDĚLSKÉ POZEMKY			KÓD BPEJ - TŘÍDA OCHRANY ZEMĚDĚLSKÝCH POZEMKŮ
		ODVODNĚNÉ POZEMKY			

PLOCHY ÚZEMNÍHO SYSTÉMU EKOLOGICKÉ STABILITY - ÚSES

STAV	NÁVRH	
		NADREGIONÁLNÍ BIOCENTRA
		NADREGIONÁLNÍ BIKORIDORY
		LOKÁLNÍ BIOCENTRA
		LOKÁLNÍ BIKORIDORY
		POPIS PRVKŮ (VIZ. TEXTOVÁ ČÁST)



PROJEKTOVÁ ČINNOST, URBANISMUS, ÚZEMNÍ PLÁNOVÁNÍ, EKOLOGIE, GIS

URBANISTICKÉ STŘEDISKO OSTRAVA, s.r.o.

Spartakovců 3, Ostrava-Poruba, 70800

tel: 596 939 530

ZODP.PROJEKTANT: ING. ARCH. VLADIMÍRA FUSKOVÁ

ZAK. ČÍSLO: U - 169

ZPRACOVATEL: LIBUŠE FRANČÍKOVÁ

OBJEDNATEL: OBEC ŠILHEŘOVICE

DATUM: ÚNOR 2014