

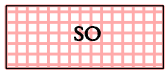



ZMĚNA Č. 1

ÚZEMNÍHO PLÁNU ŠILHEŘOVICE

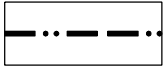






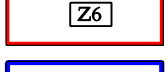

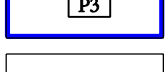
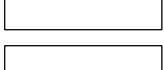

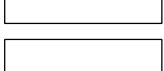





A.2 HLAVNÍ VÝKRES

MĚŘÍTKO 1 : 5000

PLOCHY S ROZDÍLNÝM ZPŮSOBEM VYUŽITÍ

STAV	NÁVRH	
SO		PLOCHY SMÍŠENÉ OBYTNÉ
K		PLOCHY KOMUNIKACÍ
OS		PLOCHY OBČANSKÉHO VYBAVENÍ - SPORTOVNÍCH A REKREAČNÍCH ZAŘÍZENÍ
		PLOCHY PŘÍRODNÍ - ÚZEMNÍHO SYSTÉMU EKOLOGICKÉ STABILITY

INFORMACE O ÚZEMÍ







STAV	NÁVRH	
		HRANICE ZASTAVĚNÉHO ÚZEMÍ K 1. 6. 2018
		ZASTAVITELNÉ PLOCHY S OZNAČENÍM (ČÍSLO ZMĚNY / OZNAČENÍ ZASTAVITELNÉ PLOCHY)
		PLOCHY PŘESTAVBY S OZNAČENÍM (ČÍSLO ZMĚNY / OZNAČENÍ PLOCHY PŘESTAVBY)
		ZASTAVITELNÉ PLOCHY VYDANÉHO ÚP, U NICHŽ DOCHÁZÍ K ÚPRAVĚ V RÁMCI ZM. Č. 1, S OZNAČENÍM
		PLOCHY PŘESTAVBY VYDANÉHO ÚP, U NICHŽ DOCHÁZÍ K ÚPRAVĚ V RÁMCI ZM. Č. 1, S OZNAČENÍM
		OZNAČENÍ ZASTAVITELNÝCH PLOCH VYDANÉHO ÚP
		OZNAČENÍ PLOCH PŘESTAVBY VYDANÉHO ÚP
		OZNAČENÍ ZASTAVITELNÝCH PLOCH PROSTRANSTVÍ VEŘEJNÝCH - ZELENÉ VEŘEJNÉ - VYDANÉHO ÚP
		RUŠENÍ JEVU

KORIDORY S ROZDÍLNÝM ZPŮSOBEM VYUŽITÍ

PLOCHY ZMĚN

	KORIDOR ÚZEMNÍ REZERVY PRO VODNÍ CESTU - PRŮPLAVNÍ SPOJENÍ DUNAJ - ODRA - LABE (D-O-L)
---	---

PLOCHY ÚZEMNÍHO SYSTÉMU EKOLOGICKÉ STABILITY - ÚSES

STAV	NÁVRH	
		NADREGIONÁLNÍ BIOCENRA
		LOKÁLNÍ BIODORIDORY
		POPIS PRVKŮ (VIZ. TEXTOVÁ ČÁST)



PROJEKTOVÁ ČINNOST, URBANISMUS, ÚZEMNÍ PLÁNOVÁNÍ, EKOLOGIE, GIS

URBANISTICKÉ STŘEDISKO OSTRAVA, s.r.o.

Spartakovců 3, Ostrava-Poruba, 70800

tel: 596 939 530

ZODP.PROJEKTANT: ING. ARCH. VLADIMÍRA FUSKOVÁ

ZAK. ČÍSLO: U - 169

ZPRACOVATEL: ING. ARCH. VLADIMÍRA FUSKOVÁ, ING. ZDEŇKA VESELÁ

OBJEDNATEL: OBEC ŠILHEŘOVICE

ZMĚNA Č. 1 ÚZEMNÍHO PLÁNU ŠILHEŘOVICE

A.2 HLAVNÍ VÝKRES - LEGENDA PODTISKU

1 : 5 000

PLOCHY S ROZDÍLNÝM ZPŮSOBEM VYUŽITÍ

STAV	NÁVRH/ÚZEMNÍ REZERVA	
		PLOCHY SMÍŠENÉ OBYTNÉ
		PLOCHY SMÍŠENÉ OBYTNÉ - FARMY PRO AGROTURISTIKU
		PLOCHY OBČANSKÉHO VYBAVENÍ - VEŘEJNÉ INFRASTRUKTURY
		PLOCHY OBČANSKÉHO VYBAVENÍ - SPORTOVNÍCH A REKREAČNÍCH ZAŘÍZENÍ
		PLOCHY OBČANSKÉHO VYBAVENÍ - HŘBITOVŮ
		PLOCHY SMÍŠENÉ VÝROBNÍ A SKLADOVÁNÍ
		PLOCHY ZEMĚDĚLSKÉ - ZAHRADY
		PLOCHY VEŘEJNÝCH PROSTRANSTVÍ - ZELENĚ VEŘEJNÉ
		PLOCHY KOMUNIKACÍ
		PLOCHY TECHNICKÉ INFRASTRUKTURY
		PLOCHY SMÍŠENÉ NEZASTAVĚNÉHO ÚZEMÍ (VZROSTLÁ ZELEŇ MIMO PLOCHY LESNÍ)
		PLOCHY SMÍŠENÉ NEZASTAVĚNÉHO ÚZEMÍ (MOKŘADY)
		PLOCHY LESNÍ
		PLOCHY ZEMĚDĚLSKÉ
		PLOCHY VODNÍ A VODOHOSPODÁŘSKÉ
		PLOCHY PŘÍRODNÍ - ÚZEMNÍHO SYSTÉMU EKOLOGICKÉ STABILITY
		PLOCHY DOPRAVNÍ INFRASTRUKTURY SILNIČNÍ

HRANICE

STAV	NÁVRH	
		HRANICE STÁTNÍ
		HRANICE SPRÁVNÍHO ÚZEMÍ OBCE
		HRANICE ZASTAVĚNÉHO ÚZEMÍ K 1. 4. 2013
		HRANICE ZASTAVITELNÝCH PLOCH S OZNAČENÍM
		HRANICE PLOCH PŘESTAVBY S OZNAČENÍM
		HRANICE ZASTAVITELNÝCH PLOCH - PROSTRANSTVÍ VEŘEJNÝCH - ZELENĚ VEŘEJNÉ S OZNAČENÍM

PLOCHY ÚZEMNÍHO SYSTÉMU EKOLOGICKÉ STABILITY - ÚSES

STAV	NÁVRH	
		NADREGIONÁLNÍ BIOCENTRA
		NADREGIONÁLNÍ BIKORIDORY
		LOKÁLNÍ BIOCENTRA
		LOKÁLNÍ BIKORIDORY
		POPIS PRVKŮ (VIZ. TEXTOVÁ ČÁST)

DOPRAVNÍ INFRASTRUKTURA

STAV	NÁVRH	REZERVA	
			PLOCHA DOPRAVNÍ ÚZEMNÍ REZERVY
			DÁLNIČE, SILNICE II. A III. TŘÍDY S OZNAČENÍM
			VODNÍ CESTA
			ORIENTAČNÍ ZÁKRES PLAVEBNÍHO KANÁLU DUNAJ - ODRA - LABE S PŘEDPOKLÁDANÝM ZÁBOREM OKOLNÍCH PLOCH

