

# ÚZEMNÍ PLÁN ŠTĚPÁNKOVICE

## GRAFICKÁ ČÁST ÚZEMNÍHO PLÁNU I.B.e. SCHÉMA ENERGETIKY A SPOJŮ

BŘEZEN 2014  
M. 1 : 5 000

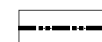
UPRAVENO PO SPOLEČNÉM JEDNÁNÍ A STANOVISKU KÚ MSK

ZADAVATEL : OBEC ŠTĚPÁNKOVICE, SLEZSKÁ 520/13, 747 28 ŠTĚPÁNKOVICE  
POŘIZOVATEL : MĚSTSKÝ ÚŘAD KRAVAŘE, ODBOR VÝSTAVBY A ÚP, NÁMĚSTÍ 43, 747 21 KRAVAŘE  
ZPRACOVATEL : ING. ARCH. ELEN MALCHÁRKOVÁ ČKA 02 282

### LEGENDA :

STAV NÁVRH ÚZEMNÍ REZERVA

#### HRANICE



HRANICE ŘEŠENÉHO ÚZEMÍ  
(TOTOŽNÁ S KATASTRÁLNÍ HRANICÍ OBCE)



ZASTAVĚNÉ ÚZEMÍ K 30.10.2013




ZASTAVITELNÉ PLOCHY



KORIDOR DOPRAVNÍ INFRASTRUKTURY  
DLE ZÚR ZÁMĚR D 55

#### DOPRAVA ŽELEZNIČNÍ



ŽELEZNIČNÍ TRÁŤ

STAV NÁVRH ÚZEMNÍ REZERVA

#### PLOCHY



PLOCHY VODNÍ

#### VÝZNAMNÁ ZAŘÍZENÍ TECHNICKÉ OBSLUHY



TRAFOSTANICE



VENKOVNÍ VEDENÍ VN + OCHRANNÉ PÁSMO



KABELOVÉ VEDENÍ VN




PRVEK KE ZRUŠENÍ




REGULAČNÍ STANICE PLYNU




VTL PLYNOVODY



BEZPEČNOSTNÍ PÁSMO PLYNOVODŮ



STL PLYNOVODY



RADIORELÉOVÁ TRASA

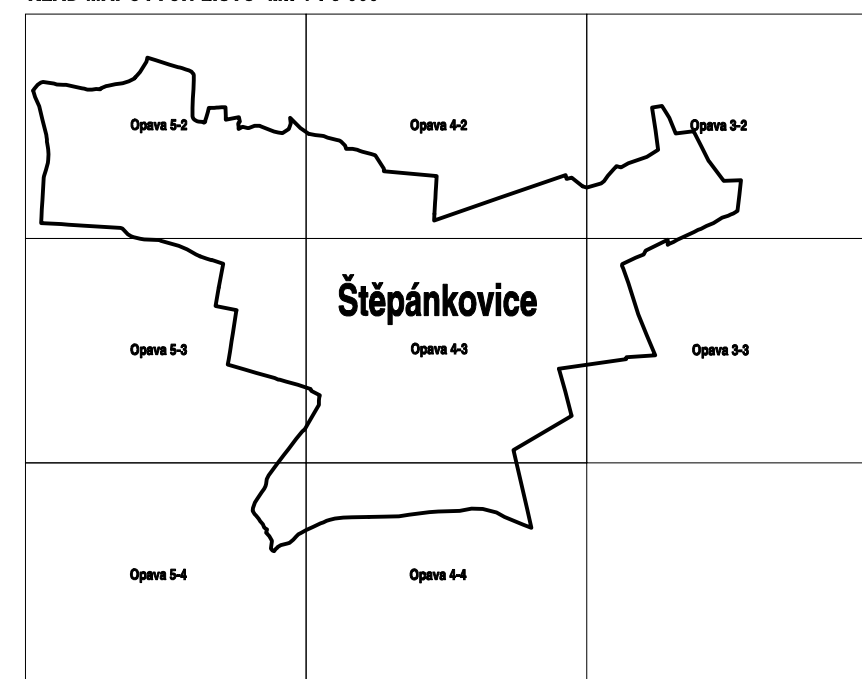


TELEFONNÍ KABELY



STAV NÁVRH ÚZEMNÍ REZERVA

KLAD MAPOVÝCH LISTŮ M.: 1 : 5 000



PROJEKT "ZPRACOVÁNÍ ÚZEMNÍHO PLÁNU ŠTĚPÁNKOVICE" BYL SPOLUFINANCOVÁN  
Z PROSTŘEDKŮ EVROPSKÉ UNIE, EVROPSKÉHO FONDU PRO REGIONÁLNÍ ROZVOJ



EVROPSKÁ UNIE  
EVROPSKÝ FOND PRO REGIONÁLNÍ ROZVOJ  
ŠANCE PRO VÁŠ ROZVOJ

