

# ÚZEMNÍ PLÁN ŠTĚPÁNKOVICE

GRAFICKÁ ČÁST ODŮVODNĚNÍ ÚZEMNÍHO PLÁNU - ZMĚNA č. 1 BŘEZEN 2014  
II.B.c. VÝKRES PŘEDPOKLÁDANÝCH ZÁBORŮ  
PŮDNÍHO FONDU

M. 1 : 5 000

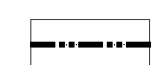
UPRAVENO PO SPOLEČNÉM JEDNÁNÍ A STANOVISKU KÚ MSK

ZADAVATEL : OBEC ŠTĚPÁNKOVICE, SLEZSKÁ 520/13, 747 28 ŠTĚPÁNKOVICE  
POŘIZOVATEL : MĚSTSKÝ ÚŘAD KRAVAŘE, ODBOR VÝSTAVBY A ÚP, NÁMĚSTÍ 43, 747 21 KRAVAŘE  
ZPRACOVATEL : ING. ARCH. ELEN MALCHÁRKOVÁ ČKA 02 282

## LEGENDA :

STABILIZOVANÉ PLOCHY PLOCHY ZMĚN ÚZEMNÍ REZERVA

### HRANICE



HRANICE ŘEŠENÉHO ÚZEMÍ  
(TOTOŽNÁ S KATASTRÁLNÍ HRANICÍ OBCE)



ZASTAVĚNÉ ÚZEMÍ K 31.7.2018  
ZASTAVITELNÉ PLOCHY VYMEZENÉ  
NEBO UPRAVOVANÉ ZMĚNOU č.1 ÚP


Z42



KORIDORY DOPRAVNÍ INFRASTRUKTURY



RUŠENÝ JEV



KÓD BPEJ



MELIOROVANÉ PLOCHY



ORNÁ PŮDA (ROLE)



ZAHRADY



TRVALÝ TRAVNÍ POROST



OSTATNÍ PLOCHY



ZASTAVĚNÉ PLOCHY A NÁDVOŘÍ

STABILIZOVANÉ PLOCHY PLOCHY ZMĚN ÚZEMNÍ REZERVA

### OZNAČENÍ A POŘADOVÉ ČÍSLO PLOCHY

Z1 RD

PLOCHY BYDLENÍ V RODINNÝCH DOMECH

Z1 OS

PLOCHY OBČANSKÉHO VYBAVENÍ - SPORT

Z1 VD

PLOCHY DROBNÉ ŘEMESLNÉ VÝROBY

Z1 P

PLOCHY SUCHÉHO POLDRU

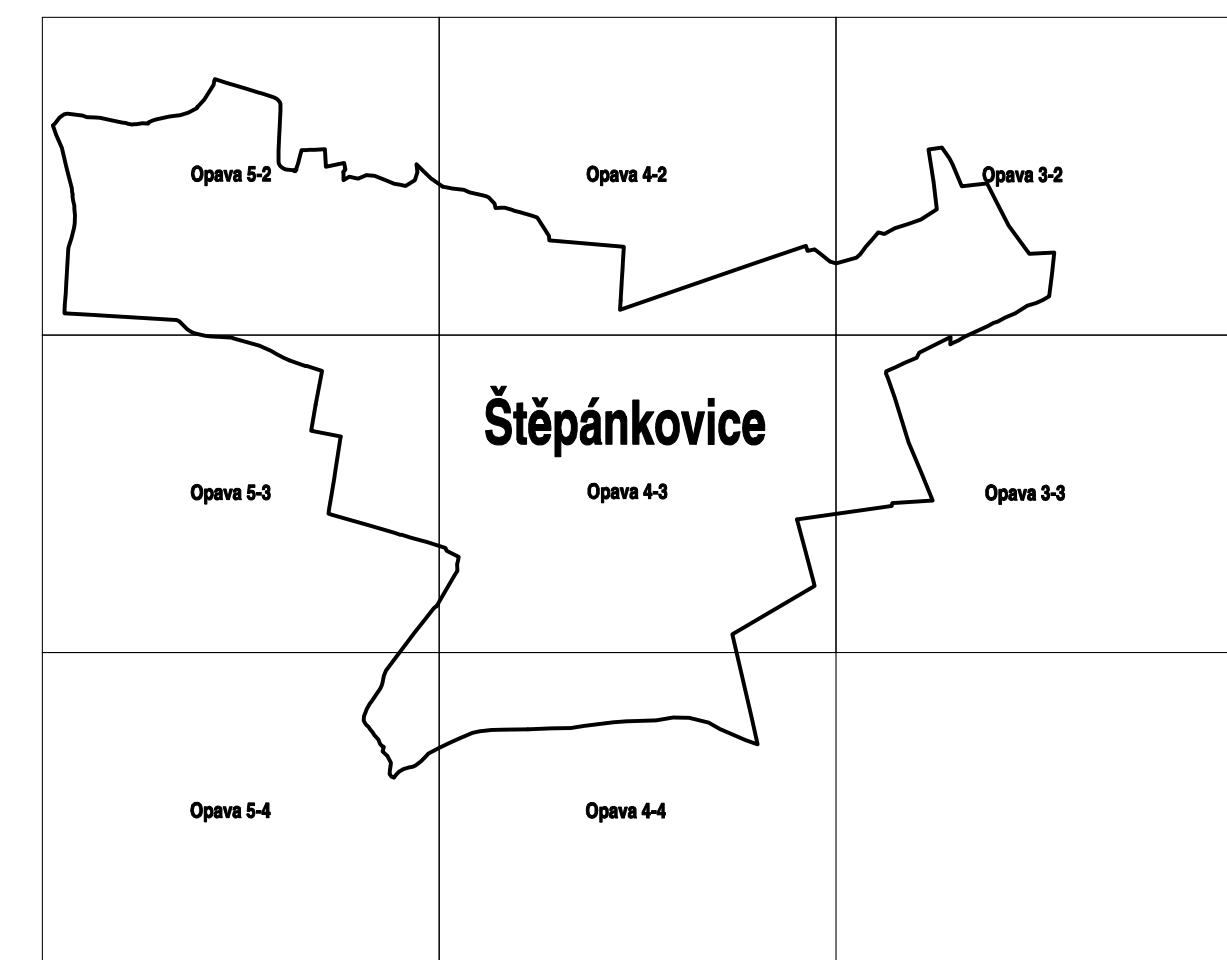
Z1 DS

PLOCHY DOPRAVNÍ INFRASTRUKTURY

Z1 TI

PLOCHY TECHNICKÉ INFRASTRUKTURY

KLAD MAPOVÝCH LISTŮ M.: 1 : 5 000



PROJEKT "ZPRACOVÁNÍ ÚZEMNÍHO PLÁNU ŠTĚPÁNKOVICE" BYL SPOLUFINANCOVÁN  
Z PROSTŘEDKŮ EVROPSKÉ UNIE, EVROPSKÉHO FONDU PRO REGIONÁLNÍ ROZVOJ



EVROPSKÁ UNIE  
EVROPSKÝ FOND PRO REGIONÁLNÍ ROZVOJ  
ŠANCE PRO VÁŠ ROZVOJ

