
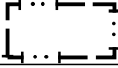











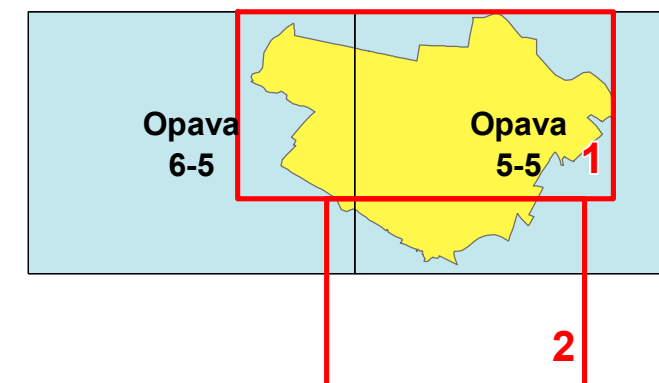


LEGENDA VÝKRESU II./B.3. - ZMĚNA Č. 2

STAV	NÁVRH	
		HRANICE OBCE TOTOŽNÁ S HRANICÍ ŘEŠENÉHO ÚZEMÍ
		HRANICE ZASTAVĚNÉHO ÚZEMÍ OBCE K 04/2021
		HRANICE BONITNÍCH PŮDNĚ EKOLOGICKÝCH JEDNOTEK - BPEJ
		OCHRANNÉ PÁSMO LESA - 50 m VZDÁLENOST OD OKRAJE LESNÍCH POZEMKŮ
		OHRANIČENÍ ZASTAVITELNÝCH PLOCH
		OHRANIČENÍ PLOCH PŘESTAVBY
		OHRANIČENÍ PLOCHY DOPRAVNÍHO KORIDORU
		ZEMĚDĚLSKÉ POZEMKY S TŘÍDOU OCHRANY II
		ZEMĚDĚLSKÉ POZEMKY S TŘÍDOU OCHRANY III
		ZEMĚDĚLSKÉ POZEMKY S TŘÍDOU OCHRANY V
		LESNÍ POZEMKY
		NEZEMĚDĚLSKÉ POZEMKY
		ODVODNĚNÉ POZEMKY
5.26.11-II		KÓD BPEJ - TŘÍDA OCHRANY ZEMĚDĚLSKÝCH POZEMKŮ
	ZM2/...	KÓD PLOCHY VLOŽENÉ VE ZMĚNĚ Č. 2
	Z..	PLOCHY ZASTAVITELNÉ
	P..	PLOCHY PŘESTAVBY
	O..	PLOCHY OSTATNÍ
	BI	PLOCHA BYDLENÍ INDIVIDUÁLNÍHO
	VD	PLOCHA DROBNÉ VÝROBY A VÝROBNÍCH SLUŽEB
	TE	PLOCHA PRO ENERGETIKU
	TV	PLOCHA PRO VODNÍ HOSPODÁŘSTVÍ
	SK	KORIDORY SMÍŠENÉ, BEZ ROZLIŠENÍ
	P	PLOCHA VEŘEJNÝCH PROSTRANSTVÍ
	D	PLOCHA DOPRAVNÍ INFRASTRUKTURY

ÚZEMNÍ PLÁN ŠTÍTINA - ZMĚNA Č. 2 II./B.3. PŘEDPOKLÁDANÉ ZÁBORY PŮDNÍHO FONDU



KLAD MAPOVÝCH LISTŮ 1:5000
VYZNAČENÍ VÝŘEZŮ, VE KTERÝCH SE ZMĚNA PROVÁDÍ