


ÚZEMNÍ PLÁN ŠTÍTINA


ÚPLNÉ ZNĚNÍ PO VYDÁNÍ ZMĚNY Č. 1

ZÁKLADNÍ ČLENĚNÍ ÚZEMÍ

 HRANICE OBCE - TOTOŽNÁ S HRANICÍ ŘEŠENÉHO ÚZEMÍ

 HRANICE ZASTAVĚNÉHO ÚZEMÍ K 02/2017


 ZASTAVITELNÉ PLOCHY S OZNAČENÍM ZPŮSOBU JEJICH VYUŽITÍ (PŘÍSLUŠNÝM KÓDEM V ČERVENÉ BARVĚ)

 PLOCHY PŘESTAVBY S OZNAČENÍM ZPŮSOBU JEJICH VYUŽITÍ (PŘÍSLUŠNÝM KÓDEM V MODRÉ BARVĚ)

 PLOCHY VODNÍ A VODOHOSPODÁŘSKÉ

 KORIDOR VODNÍ A VODOHOSPODÁŘSKÝ

 KÓD PLOCHY VLOŽENÉ VE ZMĚNĚ Č. 1

 PLOCHY ÚZEMNÍCH REZERV S OZNAČENÍM ZPŮSOBU JEJICH VYUŽITÍ (PŘÍSLUŠNÝM KÓDEM VE FIALOVÉ BARVĚ)

 PLOCHY A KORIDORY, VE KTERÝCH JE PROVĚŘENÍ ZMĚN JEJICH VYUŽITÍ ÚZEMNÍ STUDII PODMÍNKOU PRO ROZHODOVÁNÍ - ÚS ZPRACOVÁNA

Poznámky:

TATO LEGENDA JE NEDÍLNOU SOUČÁSTÍ VÝKRESU:

č. I./B.1. ZÁKLADNÍ ČLENĚNÍ ÚZEMÍ

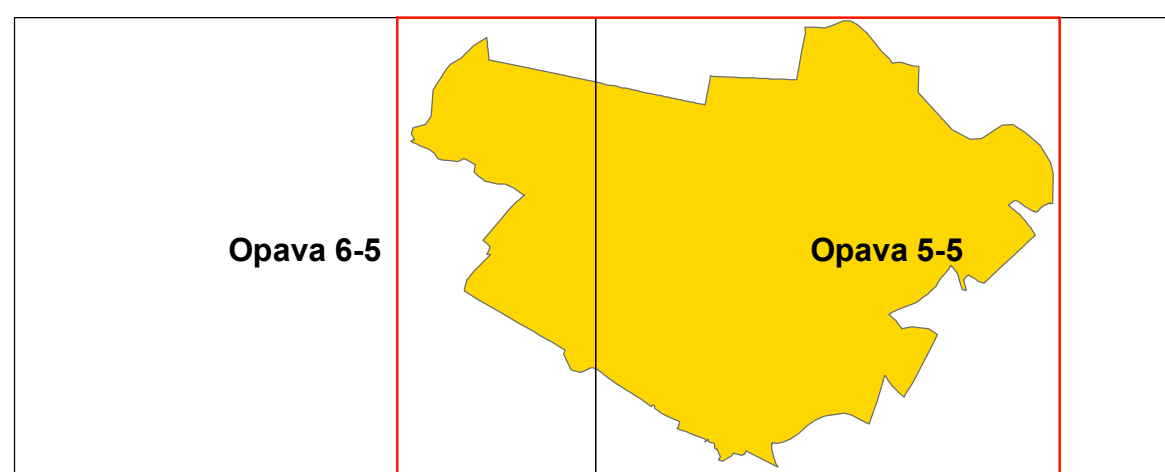
Doplněný polohopis slouží pouze pro tento úkol a je součástí zobrazených jevů územního plánu. Zářez nových jevů byl proveden na základě terénní obchůzky a porovnáním s daty katastrálního úřadu.

Zakreslené doplnění polohopisu je pouze přibližné a informativní a nenahrazuje přesné zaměření katastrálním úřadem!

Jako podklad byla použita aktuální katastrální mapa DKM na části k.ú. mimo KPÚ a DKM po ukončení KPÚ.


Souřadnicový systém S-JTSK

Výkres se skládá z 1 účelově sestaveného listu.



KOBEN ATELIÉR
Ing. arch. Helga Kozelská Bencúrová



OBEC	ŠTÍTINA		
POŘIZOVATEL	MAGISTRÁT MĚSTA OPAVY, ODBOR HLAVNÍHO ARCHITEKTA A ÚZEMNÍHO PLÁNU		
ODPOVĚDNÝ PROJEKTANT	ING. ARCH. HELGA KOZELSKÁ BENCÚROVÁ		
SPOLUPRÁCE	UDI MORAVA, SPOL. S R. O. - ING. BEDŘICH NEČAS; ARKO, SPOL. S R. O. - ING. ZDENĚK CHUDÁREK; ING. ALENA KIMLOVÁ		
DIGITALIZACE	PAVEL MAREN		
	MEŘÍTKO 1 : 5 000	DATUM: 2018	