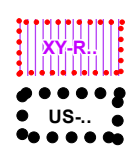


ÚZEMNÍ PLÁN ŠTÍTINA - NÁVRH

KOORDINAČNÍ VÝKRES

NÁVRH ZMĚN			
STABILIZOVANÝ STAV	ZASTAVITELNÉ PLOCHY	PLOCHA REZERVY	
			HRANICE ZASTAVĚNÉHO ÚZEMÍ K 10/2012
PLOCHY S ROZDÍLNÝM ZPŮSOBEM VYUŽITÍ			
PLOCHY BYDLENÍ			
			PLOCHA BYDLENÍ INDIVIDUÁLNÍHO (BI)
VEŘEJNÁ INFRASTRUKTURA			
PLOCHY OBČANSKÉHO VYBAVENÍ			
			PLOCHA OBČANSKÉHO VYBAVENÍ (O)
			PLOCHA VEŘEJNÉ VYBAVENOSTI (OV)
			PLOCHA PRO VEŘEJNÁ POHŘEBIŠTĚ A SOUVISEJÍCÍ SLUŽBY (OH)
			PLOCHA KOMERČNÍCH ZAŘÍZENÍ (OK)
			PLOCHA PRO TĚLOVÝCHOVU A SPORT (OS)
PLOCHY A KORIDORY DOPRAVNÍ INFRASTRUKTURY			
			PLOCHA A KORIDOR PRO SILNIČNÍ DOPRAVU (DS)
			PLOCHA A KORIDOR PRO DRÁŽNÍ DOPRAVU (DZ)
PLOCHY A KORIDORY TECHNICKÉ INFRASTRUKTURY			
			PLOCHA A KORIDOR TECHNICKÉ INFRASTRUKTURY (T)
			PLOCHA A KORIDOR PRO ENERGETIKU (TE)
			PLOCHA A KORIDOR PRO VODNÍ HOSPODÁŘSTVÍ (TV)
			PLOCHA VEŘEJNÝCH PROSTRANSTVÍ (P)
PLOCHY A KORIDORY SMÍŠENÉHO VYUŽITÍ			
			PLOCHA SMÍŠENÁ OBYTNÁ (SO)
			KORIDORY SMÍŠENÉ, BEZ ROZLIŠENÍ (SK)
PLOCHY VÝROBY A SKLADOVÁNÍ			
			PLOCHA VÝROBY A SKLADOVÁNÍ (V)
			PLOCHA PRO DROBNOU VÝROBU A VÝROBNÍ SLUŽBY (VD)
			PLOCHA PRO ZEMĚDĚLSKOU A LESNICKOU VÝROBU (VZ)
PLOCHY VODNÍ A VODOHOSPODÁŘSKÉ			
			PLOCHA VODNÍ A VODOHOSPODÁŘSKÁ (W)
			PLOCHA VODNÍ A VODOHOSPODÁŘSKÁ - VODNÍ TOK OTEVŘENÉHO PROFILU
PLOCHY SÍDELNÍ ZELENĚ			
			PLOCHA PARKŮ, HISTORICKÝCH ZAHRAD (ZP)
			PLOCHA ZELENĚ OSTATNÍ A SPECIFICKÉ (ZX)
			PLOCHA KRAJINNÉ ZELENĚ (KZ)
			PLOCHA LESNÍ (L)
			PLOCHA PŘÍRODNÍ (PP)
			PLOCHA KRAJINNÁ SMÍŠENÁ SE SPORTOVNÍM VYUŽITÍM (NR)
			PLOCHA ZEMĚDĚLSKÁ (Z)

NÁVRH NA ZMĚNU REŽIMU VE VYUŽITÍ ÚZEMÍ



PLOCHY ÚZEMNÍCH REZERV S OZNAČENÍM ZPŮSOBU JEJICH VYUŽITÍ (PŘÍSLUŠNÝM KÓDEM VE FIALOVÉ BARVĚ)
PLOCHY A KORIDORY, VE KTERÝCH JE PROVĚŘENÍ ZMĚN JEJICH VYUŽITÍ ÚZEMNÍ STUDIÍ PODMÍNKOU PRO ROZHODOVÁNÍ

NÁVRH ZMĚN			
STAV	NÁVRH	ÚZEMNÍ REZERVA	
DOPRAVNÍ INFRASTRUKTURA (OSTATNÍ LINIOVÉ A BODOVÉ JEVY)			
			STÁTNÍ SILNICE
			MÍSTNÍ KOMUNIKACE
			ÚČELOVÁ KOMUNIKACE
			CYKLISTICKÁ TRASA VEDENÁ PO KOMUNIKACI
			SPOLEČNÁ STEZKA PRO PĚŠÍ A CYKLISTY
			STEZKA PRO PĚŠÍ
			CYKLISTICKÁ STEZKA
			ŽELEZNIČNÍ TRATĚ CELOSTÁTNÍ
			ŽELEZNIČNÍ TRATĚ REGIONÁLNÍ
			VLEČKA
			MOST

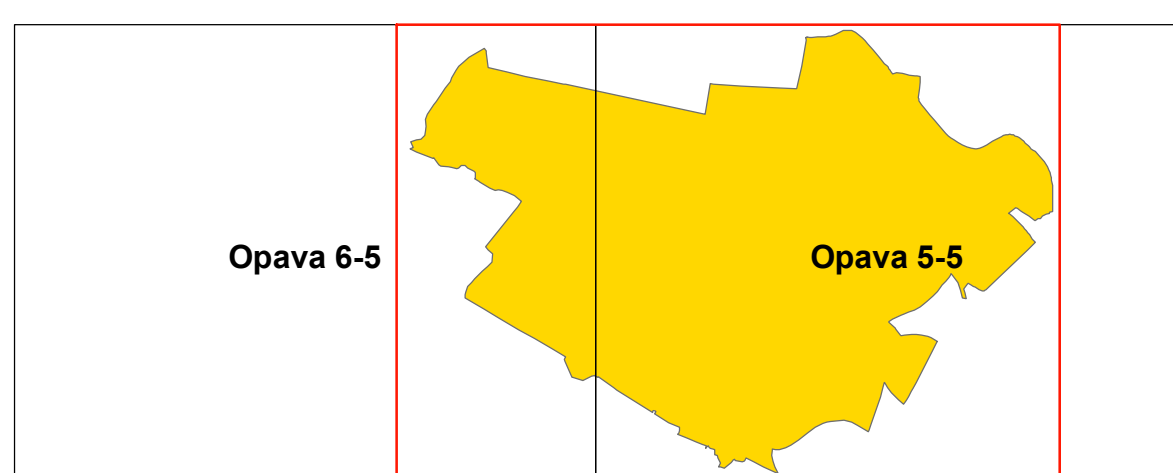
NÁVRH ZMĚN			
STAV	NÁVRH	ÚZEMNÍ REZERVA	
TECHNICKÁ INFRASTRUKTURA-VODNÍ HOSPODÁŘSTVÍ (OSTATNÍ LINIOVÉ A BODOVÉ JEVY)			
			MÍSTNÍ VODOVOD
			STOKA JEDNOTNÉ KANALIZACE
			STOKA SPLAŠKOVÉ KANALIZACE
			STOKA TLAKOVÉ KANALIZACE
			STOKA DEŠŤOVÉ KANALIZACE
			PŘEČERPÁVACÍ STANICE ODPADNÍCH VOD
			ODLEHČOVACÍ KOMORA
			ČISTÍRNA ODPADNÍCH VOD
			VÝÚSTNÍ OBJEKT KANALIZACE
			PŘÍKOP K ODVÁDĚNÍ DEŠŤOVÝCH VOD
			PLOCHY A ZAŘÍZENÍ PROTIPOVODŇOVÉ OCHRANY
			PROTIPOVODŇOVÁ HRÁZ
TECHNICKÁ INFRASTRUKTURA-ENERGETIKA, ELEKTRONICKÉ KOMUNIKACE (OSTATNÍ LINIOVÉ A BODOVÉ JEVY)			
			VENKOVNÍ VEDENÍ ELEKTRIZAČNÍ SOUSTAVY 110kV
			VENKOVNÍ VEDENÍ ELEKTRIZAČNÍ SOUSTAVY 1-35kV
			VENKOVNÍ VEDENÍ ELEKTRIZAČNÍ SOUSTAVY 22kV
			KABELOVÉ VEDENÍ ELEKTRIZAČNÍ SOUSTAVY 22kV
			DISTRIBUČNÍ TRAFOSTANICE - DTS
			STL PLYNOVOD
			KOMUNIKAČNÍ VEDENÍ VEŘEJNÉ KOMUNIKAČNÍ SÍTĚ
			RÁDIORELEOVÁ TRASA
			TELEFONNÍ ÚSTŘEDNA
LEGENDA JEVŮ, JEJICHŽ AKCEPTACE V ÚZEMÍ VYPLÝVÁ Z PLATNÝCH PRÁVNÍCH PŘEDPISŮ A ROZHODNUTÍ:			
			OCHRANNÉ PÁSMO VEDENÍ A OBJEKTŮ ELEKTRICKÉ SÍTĚ
			OCHRANNÉ PÁSMO KOMUNIKAČNÍHO VEDENÍ
			OCHRANNÉ PÁSMO DOPRAVNÍ
			OCHRANNÉ PÁSMO LETIŠTĚ
			NEMOVITÁ KULTURNÍ PAMÁTKA
			NEMOVITÁ KULTURNÍ PAMÁTKA - BODOVÁ
			ÚZEMÍ S ARCHEOLOGICKÝMI NÁLEZY - ÚAN 1
OSTATNÍ LIMITY VYPLÝVAJÍCÍ Z PRÁVNÍCH PŘEDPISŮ A ROZHODNUTÍ			
			HRANICE OBCE - TOTOŽNÁ S HRANICÍ ŘEŠENÉHO ÚZEMÍ
			50M VZDÁLENOST OD POZEMKŮ URČENÝCH K PLNĚNÍ FUNKCE LESA
			OCHRANNÉ PÁSMO HRBITOVA
			AKTIVNÍ ZÓNA STANOVENÉHO ZÁPLAVOVÉHO ÚZEMÍ
			STANOVENÉ ZÁPLAVOVÉ ÚZEMÍ
			ÚZEMÍ ZVLÁŠTNÍ POVODNĚ POD VODNÍM DÍLEM
			ZÁPLAVOVÉ ÚZEMÍ ZDOKUMENTOVANÉ POVODNĚ
PLOCHY PRO ÚZEMNÍ SYSTÉM EKOLOGICKÉ STABILITY			
			NADREGIONÁLNÍ BIODIVERZITNÍ KORIDOR
			LOKÁLNÍ BIODIVERZITNÍ CENTRUM
			LOKÁLNÍ BIODIVERZITNÍ KORIDOR
JEVY OSTATNÍ			
			LOŽISKO NEVÝHRADNÍCH NEROSTŮ
			ÚPRAVY TERÉNU SOUVISEJÍCÍ S OCHRANOU ZASTAVĚNÉHO ÚZEMÍ PŘED POVODNĚMI
			NÁVRH NA ZRUŠENÍ VEDENÍ
			ZÁJMOVÉ ÚZEMÍ MINISTERSTVA OBRANY PRO NADZEMNÍ VÝSTAVBU PŘESAHUJÍCÍ 50m NAD TERÉNEM
			ZÁJMOVÉ ÚZEMÍ MINISTERSTVA OBRANY PRO NADZEMNÍ VÝSTAVBU PŘESAHUJÍCÍ 100m NAD TERÉNEM
			ZÁJMOVÉ ÚZEMÍ ELEKTRONICKÉHO KOMUNIKAČNÍHO ZAŘÍZENÍ MINISTERSTVA OBRANY

V CELÉM ROZSAHU ŘEŠENÉHO ÚZEMÍ RESPEKTOVAT OCHRANNÉ PÁSMO LETECKÝCH RADIOVÝCH ZABEZPEČOVACÍCH ZAŘÍZENÍ


Poznámky:
TATO LEGENDA JE NEDÍLNOU SOUČÁSTÍ VÝKRESU:

č. II./B.1.a KOORDINAČNÍ VÝKRES

Doplňný polohopis slouží pouze pro tento úkol a je součástí zobrazených jevů územního plánu. Zákras nových jevů byl proveden na základě terénní obchůzky a porovnáním s daty katastrálního úřadu. Zakreslené doplnění polohopisu je pouze přibližné a informativní a nenahrazuje přesné zaměření katastrálním úřadem! Jako podklad byla použita katastrální mapa, kterou poskytla obec Štítina. Souřadnicový systém S-JTSK
Výkres se skládá z 1 účelové sestaveného listu.



EVROPSKÁ UNIE
EVROPSKÝ FOND PRO REGIONÁLNÍ ROZVOJ
ŠANCE PRO VÁŠ ROZVOJ



ING. ARCH. JAROSLAV HALUZA	
Hynaisova 3, OSTRAVA - MARIÁNSKÉ HORY, PSČ 70900, tel/fax 596 621 003, IČO 44745729	
OBEC	ŠTÍTINA
POŘIZOVATEL	MAGISTRÁT MĚSTA OPAVY
	ODBOR HLAVNÍHO ARCHITEKTA A ÚZEMNÍHO PLÁNU
VYPRACOVAL	ING. ARCH. H. KOZELSKÁ BENCŮROVÁ,
	UDI MORAVA S.R.O., ING. A. KIMLOVÁ, ARKO SPOL.S R.O.
	DIGITALIZACE : P.MAREN
ZAK. ČÍSLO	01/2013
DATUM	1 : 5000
MĚŘITKO	II./B.1.a
ČÍS. VÝKRESU	