

ÚZEMNÍ PLÁN VELKÁ POLOM







ÚPLNÉ ZNĚNÍ PO ZMĚNĚ Č. 3

I.B.1. ZÁKLADNÍ ČLENĚNÍ ÚZEMÍ


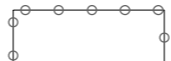
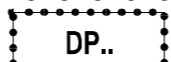
1 : 5 000

LEGENDA



NÁVRH ZMĚN V ŘEŠENÉM ÚZEMÍ

	ZASTAVITELNÉ PLOCHY A KORIDORY S OZNAČENÍM ZPŮSOBU JEJICH VYUŽITÍ (PŘÍSLUŠNÝM KÓDEM V ČERVENÉ BARVĚ)
	PLOCHY PŘESTAVBY S OZNAČENÍM ZPŮSOBU JEJICH VYUŽITÍ (PŘÍSLUŠNÝM KÓDEM V MODRÉ BARVĚ)
	PLOCHY ÚZEMNÍCH REZERV S OZNAČENÍM PROVĚŘOVANÉHO VYUŽITÍ (PŘÍSLUŠNÝM KÓDEM VE FIALOVÉ BARVĚ)
	PLOCHY PARKŮ, HISTORICKÝCH ZAHRAD (ZP)
	PLOCHY ZELENĚ OSTATNÍ A SPECIFICKÉ (ZX)
	PLOCHY KRAJINNÉ ZELENĚ (KZ)

NÁVRH ZMĚN V ŘEŠENÉM ÚZEMÍ

	PLOCHY A KORIDORY, VE KTERÝCH JE PROVĚŘENÍ ZMĚN JEJICH VYUŽITÍ ÚZEMNÍ STUDIÍ PODMÍNKOU PRO ROZHODOVÁNÍ
	VYMEZENÍ ÚZEMÍ, PRO KTERÉ JE ZPRACOVÁNA ÚZEMNÍ STUDIE (VLOŽENÁ DO EVIDENCE ÚZEMNĚ PLÁNOVACÍ ČINNOSTI) JAKO PODMÍNKOU PRO ROZHODOVÁNÍ O ZMĚNÁCH V ÚZEMÍ
	PLOCHY A KORIDORY, VE KTERÝCH JE UZAVŘENÍ DOHODY O PARCELACI PODMÍNKOU PRO ROZHODOVÁNÍ

OSTATNÍ VÝZNAMNÉ JEVY K AKCEPTACI V ÚZEMÍ

	HRANICE OBCE (ŘEŠENÉHO ÚZEMÍ)
	HRANICE ZASTAVĚNÉHO ÚZEMÍ K 1. 8. 2023

 PROJEKTOVÁ ČINNOST, URBANISMUS, ÚZEMNÍ PLÁNOVÁNÍ, EKOLOGIE, GIS
URBANISTICKÉ STŘEDISKO OSTRAVA, s.r.o.
OSTRAVA s.r.o. Spartakovců 6014/3, Ostrava-Poruba, 70800 tel: 596 939 530, 596 939 531

ZODP.PROJEKTANT:	ING.ARCH. HELENA SALVETOVÁ	ZAK. ČÍSLO:	U - 682
ZPRACOVATEL:	ING.ARCH. PAVLA ADAMUSOVÁ		
OBJEDNATEL:	OBEC VELKÁ POLOM	DATUM :	ÚNOR 2024