

GRAFICKÁ LEGENDA

stav návrh úz. rezerva



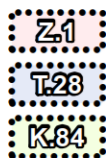
hranice řešeného území

zastavěné území k 1. 7. 2024

R1

územní rezerva

PLOCHY ZMĚN



zastavitelné plochy

transformační plochy

plochy změn v krajině

KORIDORY VYMEZENÉ NAD PLOCHAMI S ROZDÍLNÝM ZPŮSOBEM VYUŽITÍ




koridor technické infrastruktury vymezený územním plánem




koridor pro opatření nestavební povahy vyplývající z nadřazené dokumentace




VÝKRES ZÁKLADNÍHO ČLENĚNÍ ÚZEMÍ

Osoba oprávněná k projektové činnosti ve výstavbě: Ing. Hana Vyvialová číslo autorizace 04026		Zhotovitel:  Digitálně podepsal Ing. Hana Vyvialová Datum: 2025.07.24 12:26:42 +02'00'	
Spolupráce: Ing. arch. Michaela Bartíková Mgr. Barbora Květoňová		Datum: červen 2025	
Objednatel: ČEZ Obnovitelné zdroje, s.r.o.	Pořizovatel: Obec Velké Heraltice (prostřednictvím kvalifikované osoby)	Měřítko: 1 : 5 000	
Akce: ÚZEMNÍ PLÁN VELKÉ HERALTICE úplné znění po Změně č.1		Číslo paré:	Číslo výkresu: I.B.1

ZÁZNAM O ÚČINNOSTI

Správní orgán, který poslední Změnu ÚP vydal Zastupitelstvo obce Velké Heraltice	 Digitálně podepsal Petr Kukol Datum: 2025.07.29 08:33:28 +02'00'
Pořadové číslo poslední Změny ÚP 1	
Datum nabytí účinnosti poslední Změny 16.7.2025	
Pořizovatel Obec Velké Heraltice, Petr Kukol (starosta) prostřednictvím kvalifikované osoby	
Oprávněná úřední osoba pořizovatele Ing. Pavla Hofmanová, DiS.	



Digitálně podepsal Ing. Pavla Hofmanová, DiS.
Datum: 2025.07.24
15:44:06 +02'00'