


HRANICE



HRANICE ŘEŠENÉHO ÚZEMÍ
(TOTOŽNÁ S KATASTRÁLNÍ HRANICÍ OBCE)



PARCELACE POZEMKŮ

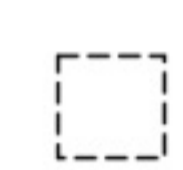


ZASTAVITELNÉ ÚZEMÍ - NÁVRHOVÉ PLOCHY S OZNAČENÍM



PLOCHY, KDE ZMĚNY PROVĚŘÍ ÚZEMNÍ STUDIE

OBJEKTY



STAVBY ROZESTAVĚNÉ NEBO S VYDANÝM ÚR

PLOCHY



PLOCHY VODNÍ

VÝZNAMNÁ ZAŘÍZENÍ TECHNICKÉ OBSLUHY




TRAFOSTANICE



VENKOVNÍ VEDENÍ VVN



VENKOVNÍ VEDENÍ VN



VTL PLYNOVOD




REGULAČNÍ STANICE VTL/STL



STL PLYNOVODY



RADIORELÉOVÁ TRASA



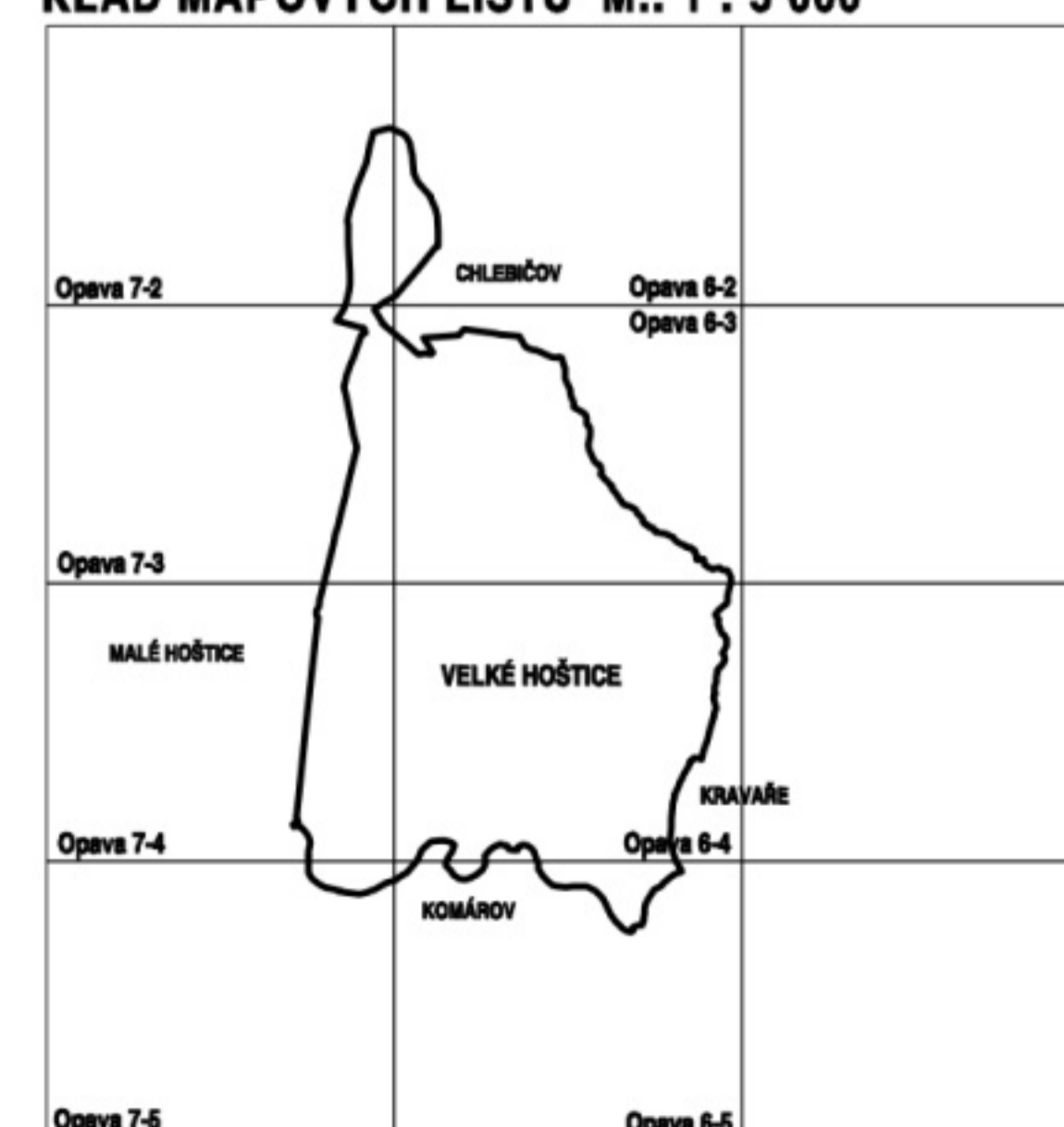
OPTICKÉ TELEFONNÍ KABELY



DOK



KLAD MAPOVÝCH LISTŮ M.: 1 : 5 000



DOPRAVA ŽELEZNIČNÍ



ŽELEZNIČNÍ TRATĚ

DOPRAVA SILNIČNÍ



SILNICE I.TŘÍDY



SILNICE III.TŘÍDY

ZÁMĚRY ZUR MSK



PLOCHY A KORIDORY NADMÍSTNÍHO VÝZNAMU (D55 , D51, P14)

ZÁMĚRY ÚAP MSK



KORIDOR ZÁMĚRU VENKOVNÍHO VEDENÍ VVN (Ese25)



OZNAČENÍ ZÁMĚRU

PROJEKT "ZPRACOVÁNÍ ÚZEMNÍHO PLÁNU VELKÉ HOŠTICE" BYL SPOLUFINANCOVÁN Z PROSTŘEDKŮ EVROPSKÉ UNIE, EVROPSKÉHO FONDU PRO REGIONÁLNÍ ROZVOJ



EVROPSKÁ UNIE
EVROPSKÝ FOND PRO REGIONÁLNÍ ROZVOJ
ŠANCE PRO VÁŠ ROZVOJ



ÚZEMNÍ PLÁN VELKÉ HOŠTICE

zadavatel: Obec Velké Hoštice Zámecká 195, 747 31 Velké Hoštice	projektant: Ing. arch. Elen Malchárková, ČKA 02 282 mob.: + 420 724 200 111, E-mail: e.malcharkova@volny.cz	
pořizovatel: Magistrát města Opavy, odbor hlavního architekta a územního plánu Horní náměstí 69, 746 26 Opava	projektant specialista: Ing. Václav Boháček	
NÁVRH I.B.e SCHÉMA ENERGETIKY A SPOJŮ upraveno po stanovisku KÚ MSK		měřítko: 1 : 5 000
		datum: 07 / 2015