









# PLOCHY A KORIDORY S MOŽNOSTÍ VYVLASTNĚNÍ I UPLATNĚNÍ PŘEDKUPNÍHO PRÁVA (dle § 170 a § 101 STZ)

## VYBRANÁ VEŘEJNÁ INFRASTRUKTURA (dle § 2 odst.1 písm.k 1. a 2. STZ)

		DOPRAVNÍ INFRASTRUKTURA
		DOPRAVNÍ INFRASTRUKTURA- ZÁMĚRY ZE ZÚR MSK
		● WT TECHNICKÁ INFRASTRUKTURA
		DOPRAVNÍ A TECHNICKÁ INFRASTRUKTURA - ZÁMĚRY ZE ZÚR MSK

## VYBRANÁ VEŘEJNĚ PROSPĚŠNÁ OPATŘENÍ (dle § 2 odst.1 písm.m, výběr dle § 170 STZ)

	ZALOŽENÍ PRVKŮ ÚSES
	ZELEŇ NA VEŘEJNÝCH PROSTRANSTVÍCH

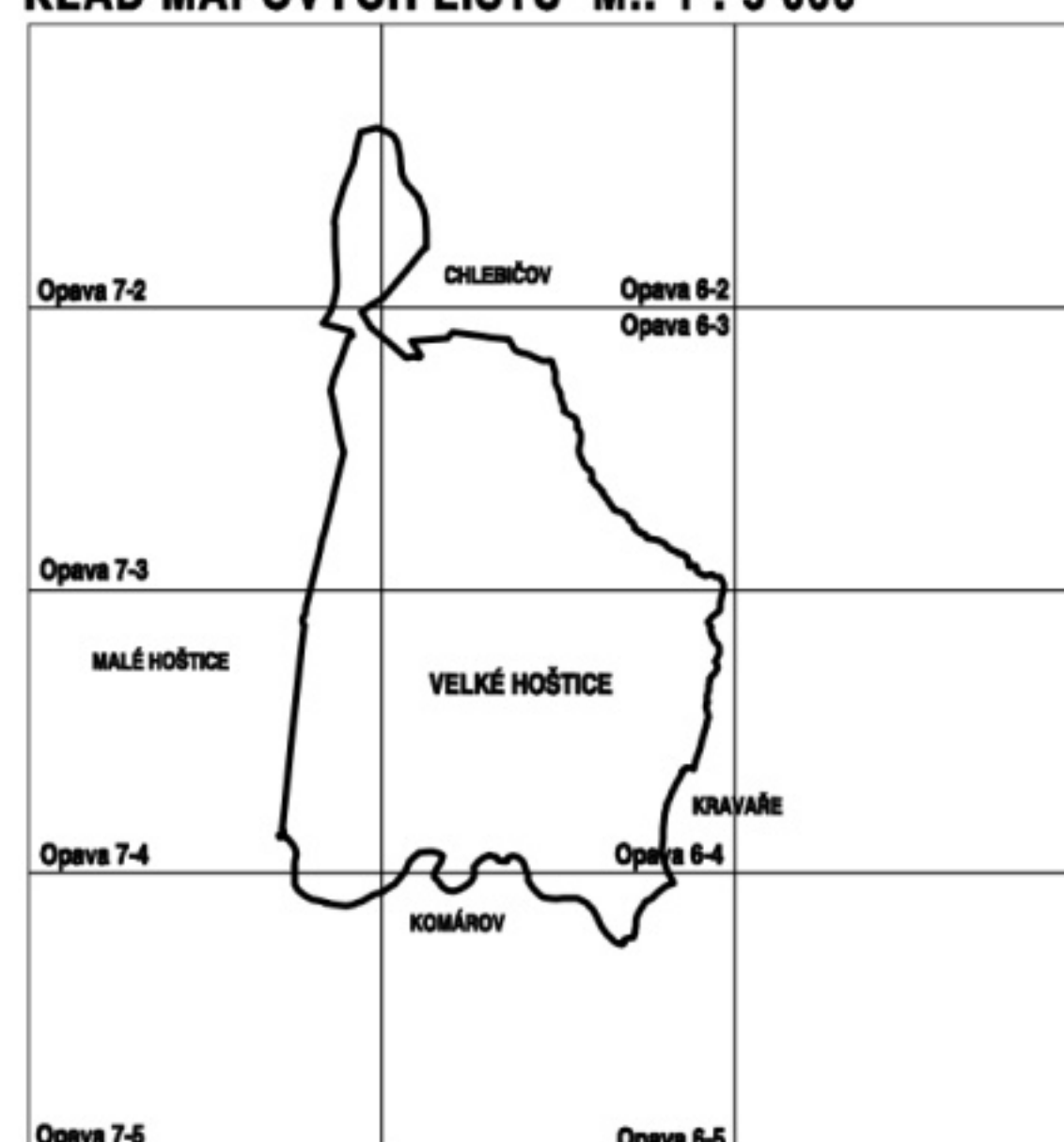
PROJEKT "ZPRACOVÁNÍ ÚZEMNÍHO PLÁNU VELKÉ HOŠTICE" BYL SPOLUFINANCOVÁN  
Z PROSTŘEDKŮ EVROPSKÉ UNIE, EVROPSKÉHO FONDU PRO REGIONÁLNÍ ROZVOJ



EVROPSKÁ UNIE  
EVROPSKÝ FOND PRO REGIONÁLNÍ ROZVOJ  
ŠANCE PRO VÁŠ ROZVOJ



KLAD MAPOVÝCH LISTŮ M.: 1 : 5 000



# ÚZEMNÍ PLÁN VELKÉ HOŠTICE

**zadavatel:**  
Obec Velké Hoštice  
Zámecká 195, 747 31 Velké Hoštice

**projektant:**  
Ing. arch. Elen Malchárková, ČKA 02 282  
mob.: + 420 724 200 111, E-mail: e.malcharkova@volny.cz

**pořizovatel:**  
Magistrát města Opavy,  
odbor hlavního architekta a územního plánu  
Horní náměstí 69, 746 26 Opava

**NÁVRH**  
**I.B.c VÝKRES NEŘEJNĚ PROSPĚŠNÝCH STAVEB A OPATŘENÍ**  
upraveno po stanovisku KÚ MSK

měřítko: 1 : 5 000

datum: 07 / 2015