

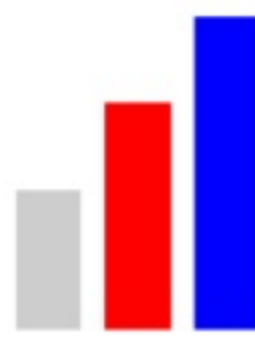
OZNAČENÍ A POŘADOVÉ ČÍSLO PLOCHY

- HRANICE**
- III
 -
 - Z1
 -
 -
 - 5.11.10
 -
 -
 -
 -
 -
 -


- HRANICE ŘEŠENÉHO ÚZEMÍ**
(TOTOŽNÁ S KATASTRÁLNÍ HRANICÍ OBCE)
- ZASTAVĚNÉ ÚZEMÍ K 30.3.2022**
- ZASTAVITELNÉ PLOCHY**
- KORIDORY DOPRAVNÍ A TECHNICKÉ INFRASTRUKTURY**
(ZÁMĚRY DLE ZÚR MSK)
- HRANICE BPEJ**
- KÓD BPEJ**
- MELIOROVANÉ PLOCHY**
- ORNÁ PŮDA (ROLE)**
- ZAHRADY**
- TRVALÝ TRAVNÍ POROST**
- OSTATNÍ PLOCHY**
- ZASTAVĚNÉ PLOCHY A NÁDVOŘÍ**

- Z1 RD PLOCHY BYDLENÍ V RODINNÝCH DOMECH
- Z1 OM PLOCHY OBČANSKÉHO VYBAVENÍ KOMERČNÍHO CHARAKTERU
- Z1 OS PLOCHY OBČANSKÉHO VYBAVENÍ - SPORT
- Z1 OH PLOCHY OBČANSKÉHO VYBAVENÍ - HŘBITOVY
- Z1 VD PLOCHY DROBNÉ ŘEMESLNÉ VÝROBY
- Z1 VR PLOCHY VÝROBY A SKLADOVÁNÍ S RUŠIVÝMI VLIVY
- Z1 DS PLOCHY DOPRAVNÍ INFRASTRUKTURY
- Z1 PO PLOCHY SUCHÉHO POLDRU
- Z1 VP PLOCHY VEŘEJNÝCH PROSTRANSTVÍ
- Z1 ZV PLOCHY ZELENĚ NA VEŘEJNÝCH PROSTRANSTVÍ
PARKOVĚ UPRAVENÁ


PROJEKT "ZPRACOVÁNÍ ÚZEMNÍHO PLÁNU VELKÉ HOŠTICE" BYL SPOLUFINANCOVÁN Z PROSTŘEDKŮ EVROPSKÉ UNIE, EVROPSKÉHO FONDU PRO REGIONÁLNÍ ROZVOJ



**INTEGROVANÝ
OPERAČNÍ
PROGRAM**

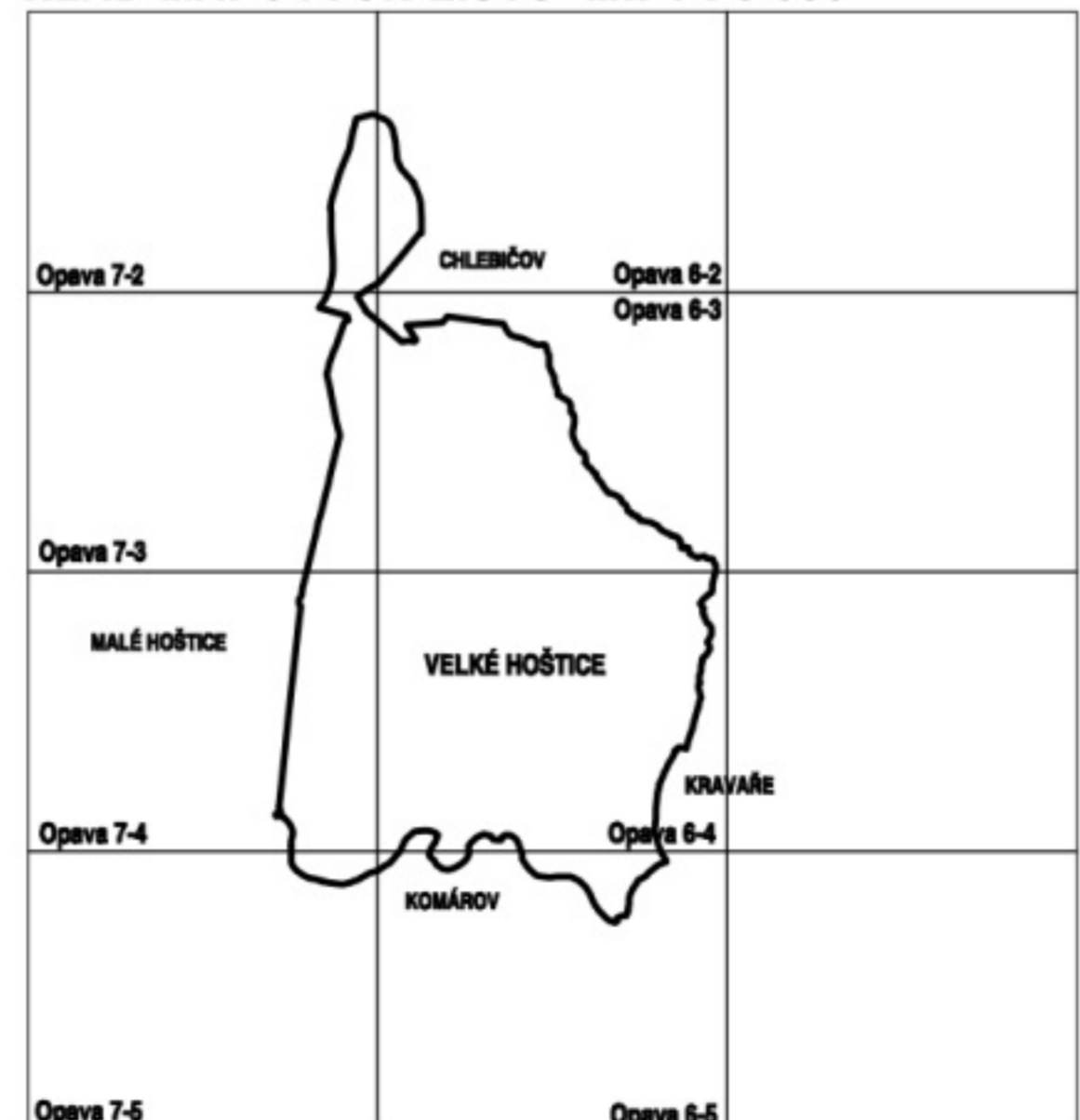


EVROPSKÁ UNIE
EVROPSKÝ FOND PRO REGIONÁLNÍ ROZVOJ
ŠANCE PRO VÁŠ ROZVOJ



MINISTERSTVO
PRO
MÍSTNÍ ROZVOJ

KLAD MAPOVÝCH LISTŮ M.: 1 : 5 000





ÚZEMNÍ PLÁN VELKÉ HOŠTICE

zadavatel: Obec Velké Hoštice Zámecká 195, 747 31 Velké Hoštice	projektant: Ing. arch. Elen Malchárková, ČKA 02 282 mob.: + 420 724 200 111, E-mail: e.malcharkova@volny.cz	
pořizovatel: Magistrát města Opavy, odbor hlavního architekta a územního plánu Horní náměstí 69, 746 26 Opava	projektant specialista: Ing. Jarmila Paciorková	
ODŮVODNĚNÍ II.B.c VÝKRES PŘEDPOKLÁDANÝCH ZÁBORŮ PŮDNÍHO FONDU upraveno po stanovisku KÚ MSK		měřítko: 1 : 5 000
		datum: 07 / 2015