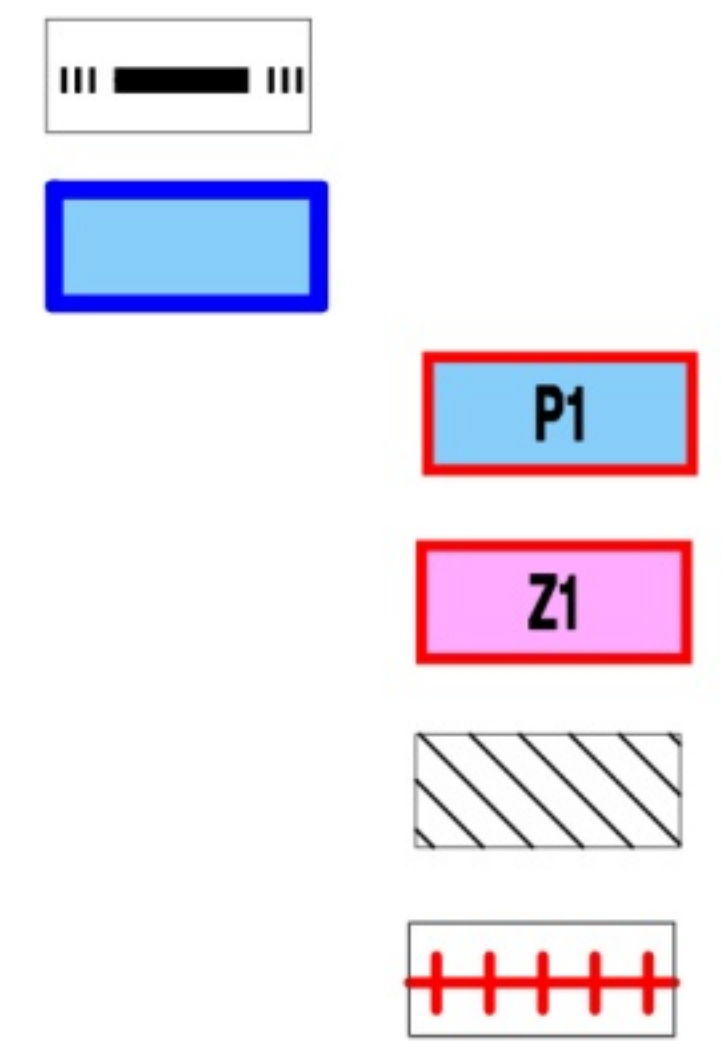


STABILIZOVANÉ PLOCHY PLOCHY ZMĚN ÚZEMNÍ REZERVA



HRANICE ŘEŠENÉHO ÚZEMÍ

ZASTAVĚNÉ ÚZEMÍ K 30.10.2012

PLOCHY PŘESTAVEB

ZASTAVITELNÉ PLOCHY

PLOCHY, KDE ZMĚNY PROVĚŘÍ ÚZEMNÍ STUDIE

OBJEKT PROTIPOVODŇOVÉ OCHRANY - HRÁZ

ZÁMĚRY ZUR A ÚAP MSK




PLOCHY A KORIDORY NADMÍSTNÍHO VÝZNAMU (D55 , D51, P14)

KORIDOR VENKOVNÍHO VEDENÍ VVN (ZÁMĚR Ese25 DLE ÚAP MSK)


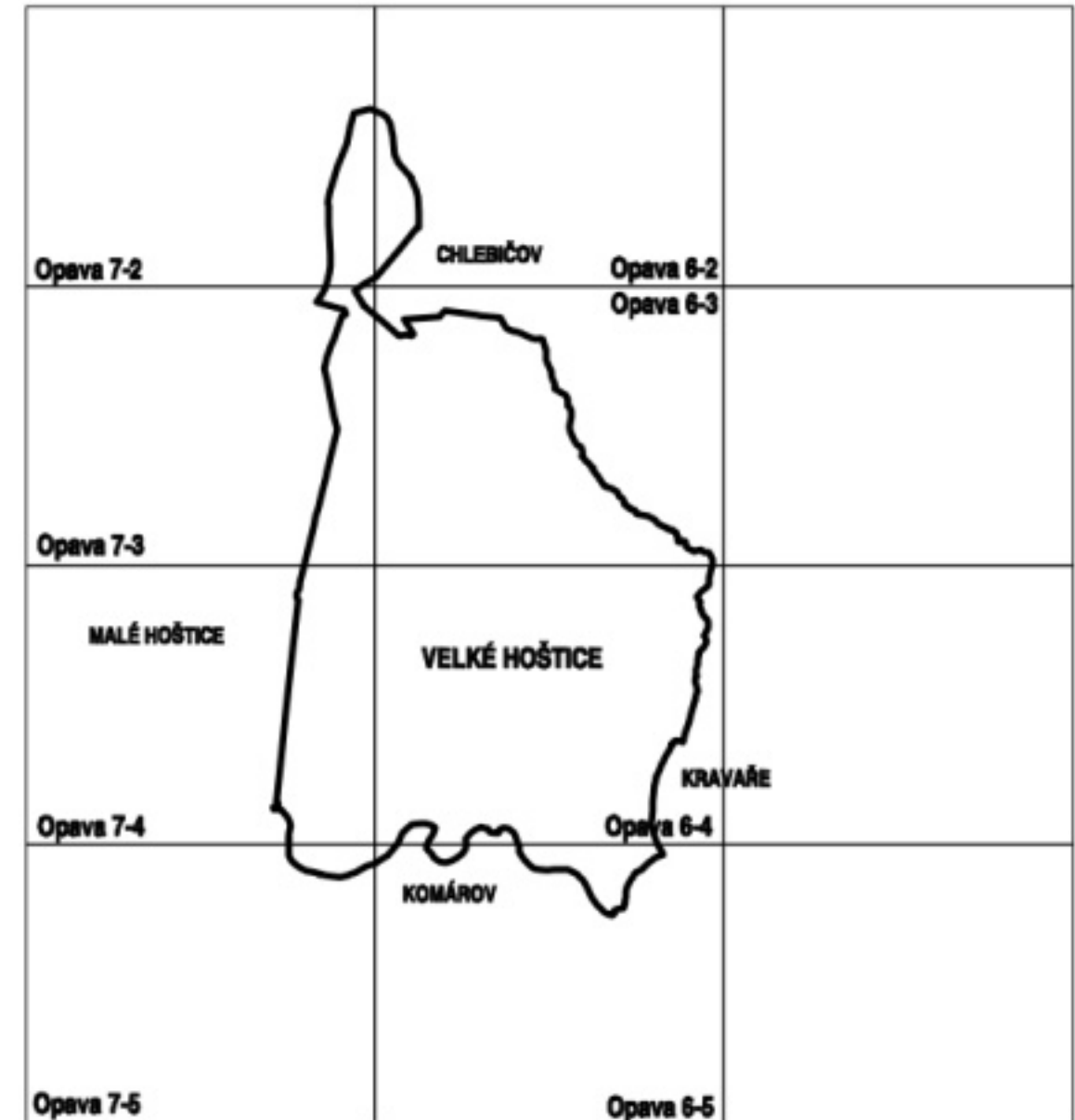
OZNAČENÍ ZÁMĚRU

PROJEKT "ZPRACOVÁNÍ ÚZEMNÍHO PLÁNU VELKÉ HOŠTICE" BYL SPOLUFINANCOVÁN Z PROSTŘEDKŮ EVROPSKÉ UNIE, EVROPSKÉHO FONDU PRO REGIONÁLNÍ ROZVOJ



ÚZEMNÍ PLÁN VELKÉ HOŠTICE

KLAD MAPOVÝCH LISTŮ M.: 1 : 5 000



zadavatel: Obec Velké Hoštice Zámecká 195, 747 31 Velké Hoštice	projektant: Ing. arch. Elen Malchárková, ČKA 02 282 mob.: + 420 724 200 111, E-mail: e.malcharkova@volny.cz	
pořizovatel: Magistrát města Opavy, odbor hlavního architekta a územního plánu Horní náměstí 69, 746 26 Opava		
NÁVRH I.B.a VÝKRES ZÁKLADNÍHO ČLENĚNÍ ÚZEMÍ upraveno po stanovisku KÚ MSK		měřítko: 1 : 5 000
		datum: 07 / 2015