

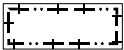


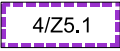


# I. ÚZEMNÍ PLÁN VÍTKOVA

ZMĚNA Č. 4













I.B.b.1) HLAVNÍ VÝKRES

1 : 5 000

## LEGENDA

STAV	NÁVRH	
		HRANICE ZASTAVĚNÉHO ÚZEMÍ K 1. 3. 2024
		NAVRŽENÉ ZASTAVITELNÉ PLOCHY
		RUŠENÉ JEVY

## PLOCHY S ROZDÍLNÝM ZPŮSOBEM VYUŽITÍ

STABILIZOVANÉ PLOCHY	PLOCHY ZMĚN	
		SV- SMÍŠENÉ OBYTNÉ - VESNICKÉ
		PV - VEŘEJNÁ PROSTRANSTVÍ - S PŘEVAHOU ZPEVNĚNÝCH PLOCH
		NL - POZEMKY URČENÉ K PLNĚNÍ FUNKCÍ LESA
		VE - VÝROBA A SKLADOVÁNÍ - VÝROBA ENERGIE
		KORIDOR ELEKTROENERGETIKY PRO VEDENÍ VN 22 kV
		KORIDOR DOPRAVY