

I. ÚZEMNÍ PLÁN

VÍTKOVA




I.B.c) VÝKRES VEŘEJNĚ PROSPĚŠNÝCH STAVEB, OPATŘENÍ A ASANACÍ

ZMĚNA Č. 2




LEGENDA

-  HRANICE OBCE (ŘEŠENÉHO ÚZEMÍ)
-  HRANICE KATASTRU
-  ZASTAVĚNÉ ÚZEMÍ K 30.4. 2020

NÁVRH VPS

-  PLOCHY VEŘEJNÝCH PROSTRANSTVÍ
-  PLOCHY VPS S MOŽNOSTÍ UPLATNĚNÍ PŘEDKUPNÍHO PRÁVA
-  POPIS VPS




DOPRAVA

-  SILNICE II. TŘÍDY S OZNAČENÍM
-  SILNICE III. TŘÍDY S OZNAČENÍM
-  VÝZNAMNĚJŠÍ MÍSTNÍ KOMUNIKACE
-  CYKLOTURISTICKÉ TRASY











VODNÍ HOSPODÁŘSTVÍ

-  **ČOV1** - ČISTÍRNÝ ODPADNÍCH VOD



ENERGETIKA, SPOJE

-  VEDENÍ VVN 110 kV - NADZEMNÍ
-  VYSOKOTLAKÝ PLYNOVOD (VTL)
-  REGULAČNÍ STANICE PLYNU VTL/STL

VEŘEJNĚ PROSPĚŠNÁ OPATŘENÍ - PRVKY ÚSES

STAV	NÁVRH	
		LOKÁLNÍ BIKORIDOR
		LOKÁLNÍ BIOCENTRUM
		REGIONÁLNÍ BIOCENTRUM
		REGIONÁLNÍ BIKORIDOR
		POPIS ÚSES

DOPLNĚNÍ LEGENDY

-  VEDENÍ VVN 110 kV - NADZEMNÍ VE VYMEZENÉM KORIDORU ELEKTROENERGETIKY
-  PLOCHY VPS S MOŽNOSTÍ VYVLASTNĚNÍ