

# I. ÚZEMNÍ PLÁN VÍTKOVA




## ÚPLNÉ ZNĚNÍ PO ZMĚNĚ Č. 1, Č. 2, Č. 3, Č. 5 A Č. 4

### I.B.c) VÝKRES VEŘEJNĚ PROSPĚŠNÝCH STAVEB, OPATŘENÍ A ASANACÍ



#### LEGENDA

-  HRANICE OBCE (ŘEŠENÉHO ÚZEMÍ)
-  HRANICE KATASTRU
-  ZASTAVĚNÉ ÚZEMÍ K 1. 3. 2024


#### NÁVRH VPS

-  PLOCHY VEŘEJNÝCH PROSTRANSTVÍ
-  PLOCHY VPS S MOŽNOSTÍ UPLATNĚNÍ PŘEDKUPNÍHO PRÁVA
-  POPIS VPS




#### DOPRAVA

-  VÝZNAMNĚJŠÍ MÍSTNÍ KOMUNIKACE
-  CYKLOTURISTICKÉ TRASY











#### VODNÍ HOSPODÁŘSTVÍ


-  ČOV1 - ČISTÍRNÝ ODPADNÍCH VOD

#### ENERGETIKA, SPOJE

-  VYSOKOTLAKÝ PLYNOVOD (VTL)
-  REGULAČNÍ STANICE PLYNU VTL/STL
-  KORIDOR ELEKTROENERGETIKY PRO VEDENÍ VVN 110 KV

#### VEŘEJNĚ PROSPĚŠNÁ OPATŘENÍ - PRVKY ÚSES

| STAV  | NÁVRH   |                       |
|---|---|-----------------------|
|    |    | LOKÁLNÍ BIOKORIDOR    |
|    |    | LOKÁLNÍ BIOCENTRUM    |
|   |   | REGIONÁLNÍ BIOCENTRUM |
|  |  | REGIONÁLNÍ BIOKORIDOR |
|  |  | POPIS ÚSES            |

 PROJEKTOVÁ ČINNOST, URBANISMUS, ÚZEMNÍ PLÁNOVÁNÍ, EKOLOGIE  
**URBANISTICKÉ STŘEDISKO OSTRAVA, s.r.o.**  
OSTRAVA s.r.o. Spartakovců 3, Ostrava-Poruba, 708 00 tel: 59 693 95 30, 59 693 95 31

|   |                    |
|---|--------------------|
| ZODP.PROJEKTANT: ING. ARCH. PETR GAJDUŠEK                     | ZAK. ČÍSLO U - 531 |
| ZHOTOVITEL: ING. ARCH. PAVLA ADAMUSOVÁ, ING. MARTINA KRAUSOVÁ | MĚŘITKO 1 : 5 000  |
| OBJEDNATEL: MĚSTO VÍTKOV                                      | DATUM 12/2024      |