

I. ÚZEMNÍ PLÁN VÍTKOVA




ÚPLNÉ ZNĚNÍ PO ZMĚNĚ Č. 1, Č. 2, Č. 3 A Č. 5

I.B.c) VÝKRES VEŘEJNĚ PROSPĚŠNÝCH STAVEB, OPATŘENÍ A ASANACÍ 1 : 5 000



LEGENDA

-  HRANICE OBCE (ŘEŠENÉHO ÚZEMÍ)
-  HRANICE KATASTRU
-  ZASTAVĚNÉ ÚZEMÍ K 30. 6. 2023


NÁVRH VPS

-  PLOCHY VEŘEJNÝCH PROSTRANSTVÍ
-  PLOCHY VPS S MOŽNOSTÍ UPLATNĚNÍ PŘEDKUPNÍHO PRÁVA
-  POPIS VPS




DOPRAVA

-  VÝZNAMNĚJŠÍ MÍSTNÍ KOMUNIKACE
-  CYKLOTURISTICKÉ TRASY











VODNÍ HOSPODÁŘSTVÍ


-  ČOV1 - ČISTÍRNY ODPADNÍCH VOD

ENERGETIKA, SPOJE

-  VYSOKOTLAKÝ PLYNOVOD (VTL)
-  REGULAČNÍ STANICE PLYNU VTL/STL
-  KORIDOR ELEKTROENERGETIKY PRO VEDENÍ VVN 110 kV

VEŘEJNĚ PROSPĚŠNÁ OPATŘENÍ - PRVKY ÚSES

- | STAV | NÁVRH | |
|--|--|-----------------------|
|  |  | LOKÁLNÍ BOKORIDOR |
|  |  | LOKÁLNÍ BIOCENTRUM |
|  |  | REGIONÁLNÍ BIOCENTRUM |
|  |  | REGIONÁLNÍ BOKORIDOR |
|  |  | POPIS ÚSES |

	PROJEKTOVÁ ČINNOST, URBANISMUS, ÚZEMNÍ PLÁNOVÁNÍ, EKOLOGIE	
	URBANISTICKÉ STŘEDISKO OSTRAVA, s.r.o.	
OSTRAVA s.r.o.	Spartakovců 3, Ostrava-Poruba, 708 00	tel: 59 693 95 30, 59 693 95 31
ZODP.PROJEKTANT :	ING. ARCH. PETR GAJDUŠEK	ZAK. ČÍSLO U - 531
ZHOTOVITEL :	ING. ARCH. PETR GAJDUŠEK	MĚŘITKO 1 : 5 000
OBJEDNATEL :	MĚSTO VÍTKOV	DATUM 2024