
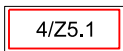



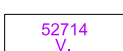





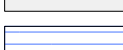





I. ÚZEMNÍ PLÁN VÍTKOVA

ZMĚNA Č. 4

II.B.c) VÝKRES PŘEDPOKLÁDANÝCH ZÁBORŮ 1 : 5 000
PŮDNÍHO FONDU

LEGENDA

	HRANICE OBCE (ŘEŠENÉHO ÚZEMÍ)
	ZASTAVITELNÉ PLOCHY
	VYMEZENÍ PŘEDPOKLÁDANÉHO ZÁBORU PRO DOPRAVNÍ NAPOJENÍ PLOCHY 4/Z5.1
	VZDÁLENOST 30 m OD OKRAJE LESA
	HRANICE BONITNÍCH PŮDNĚ EKOLOGICKÝCH JEDNOTEK (BPEJ)
	KÓD BPEJ
	ZEMĚDĚLSKÉ POZEMKY S TŘÍDOU OCHRANY II
	ZEMĚDĚLSKÉ POZEMKY S TŘÍDOU OCHRANY IV
	ZEMĚDĚLSKÉ POZEMKY S TŘÍDOU OCHRANY V
	LESNÍ POZEMKY
	NEZEMĚDĚLSKÉ POZEMKY
	ODVODNĚNÉ POZEMKY
	LOKÁLNÍ BIOCENTRUM
	LOKÁLNÍ BIODORIDOR
	POPIS ÚSES