

I. ÚZEMNÍ PLÁN

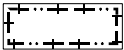


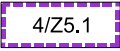


VÍTKOVA

ZMĚNA Č. 4









II.B.a) KOORDINAČNÍ VÝKRES

1 : 5 000







LEGENDA

STAV	NÁVRH	
		HRANICE ZASTAVĚNÉHO ÚZEMÍ K 1. 3. 2024
		NAVRŽENÉ ZASTAVITELNÉ PLOCHY
		RUŠENÉ JEVY





PLOCHY S ROZDÍLNÝM ZPŮSOBEM VYUŽITÍ

STABILIZOVANÉ PLOCHY	PLOCHY ZMĚN	
		SV- SMÍŠENÉ OBYTNÉ - VESNICKÉ
		PV - VEŘEJNÁ PROSTRANSTVÍ - S PŘEVAHOU ZPEVNĚNÝCH PLOCH
		NL - POZEMKY URČENÉ K PLNĚNÍ FUNKCÍ LESA
		VE - VÝROBA A SKLADOVÁNÍ - VÝROBA ENERGIE

ENERGETIKA, SPOJE

STAV	NÁVRH	
		VEDENÍ VN 1 - 35 kV - ZEMNÍ, KABELOVÉ
		KORIDOR ELEKTROENERGETIKY PRO VEDENÍ VN 22 kV
		VÝROBNA ELEKTŘINY (FOTOVOLTAICKÁ ELEKTRÁRNA - FVE)

DOPRAVA

STAV	NÁVRH	
		VÝZNAMNĚJŠÍ ÚČELOVÉ KOMUNIKACE
		KORIDOR DOPRAVY

PŘÍRODNÍ HODNOTY

	VZDÁLENOST 30 m OD OKRAJE LESA
---	--------------------------------