

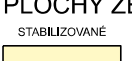









ZMĚNA Č.2 ÚZEMNÍHO PLÁNU VRŠOVICE

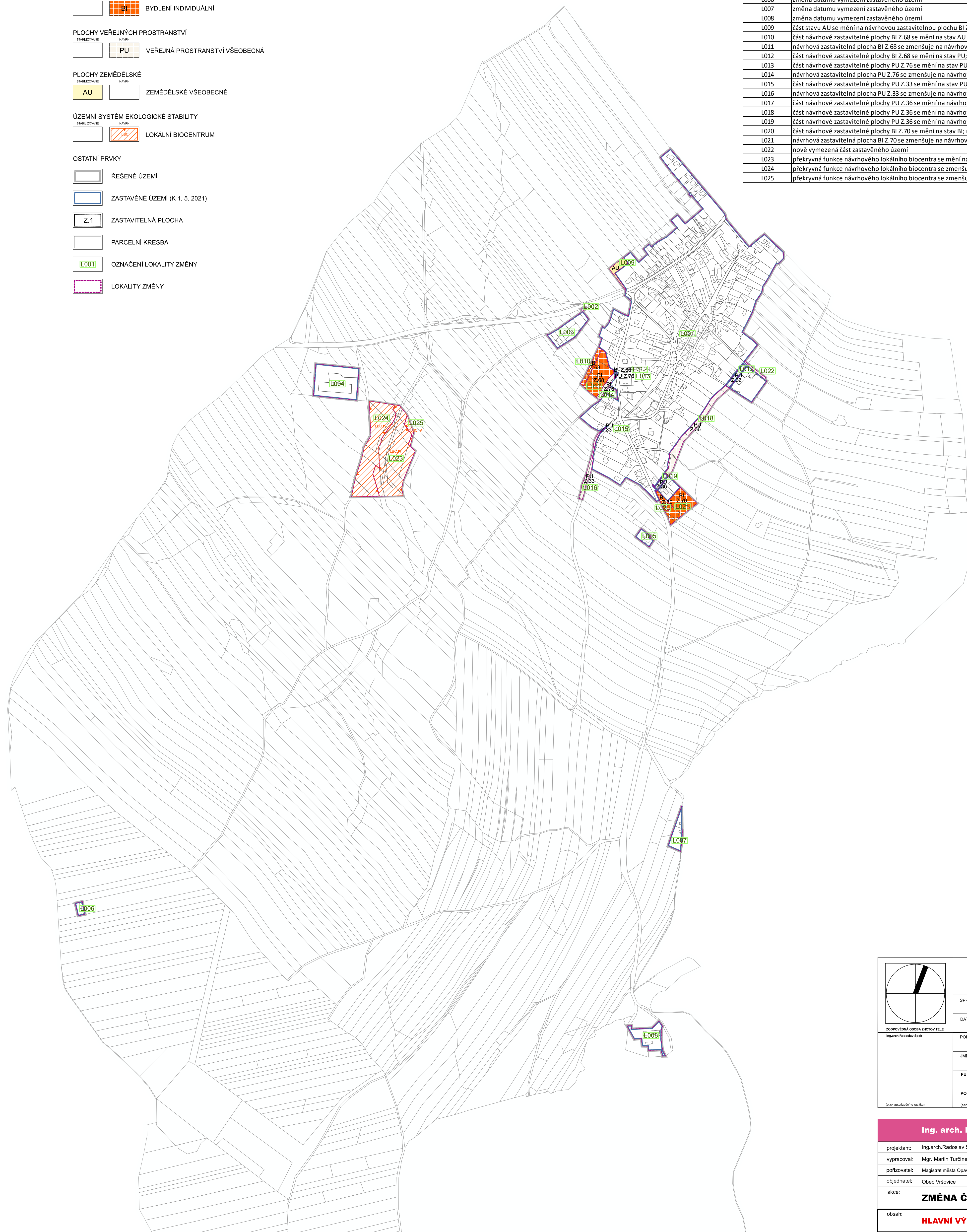
HLAVNÍ VÝKRES

1:5 000



PLOCHY BYDLENÍ	
	BYDLENÍ INDIVIDUÁLNÍ
PLOCHY VEŘEJNÝCH PROSTRANSTVÍ	
	VEŘEJNÁ PROSTRANSTVÍ VŠEOBECNÁ
PLOCHY ZEMĚDĚLSKÉ	
	ZEMĚDĚLSKÉ VŠEOBECNÉ
ÚZEMNÍ SYSTÉM EKOLOGICKÉ STABILITY	
	LOKÁLNÍ BIOCENTRUM
OSTATNÍ PRVKY	
	ŘEŠENÉ ÚZEMÍ
	ZASTAVĚNÉ ÚZEMÍ (K 1. 5. 2021)
	ZASTAVITELNÁ PLOCHA
	PARCELNÍ KRESBA
	OZNAČENÍ LOKALITY ZMĚNY
	LOKALITY ZMĚNY

lokality změny	popis
L001	změna datumu vymezení zastavěného území
L002	změna datumu vymezení zastavěného území a nově vymezená část zastavěného území
L003	změna datumu vymezení zastavěného území
L004	změna datumu vymezení zastavěného území
L005	změna datumu vymezení zastavěného území
L006	změna datumu vymezení zastavěného území
L007	změna datumu vymezení zastavěného území
L008	změna datumu vymezení zastavěného území
L009	část stavu AU se mění na návrhovou zastavitelnou plochu BI Z.86
L010	část návrhové zastavitelné plochy BI Z.68 se mění na stav AU
L011	návrhová zastavitelná plocha BI Z.68 se zmenšuje na návrhovou zastavitelnou plochu BI Z.81
L012	část návrhové zastavitelné plochy BI Z.68 se mění na stav PU; změna datumu vymezení zastavěného území
L013	část návrhové zastavitelné plochy PU Z.76 se mění na stav PU; změna datumu vymezení zastavěného území
L014	návrhová zastavitelná plocha PU Z.76 se zmenšuje na návrhovou zastavitelnou plochu PU Z.80
L015	část návrhové zastavitelné plochy PU Z.33 se mění na stav PU; změna datumu vymezení zastavěného území
L016	návrhová zastavitelná plocha PU Z.33 se zmenšuje na návrhovou zastavitelnou plochu PU Z.82
L017	část návrhové zastavitelné plochy PU Z.36 se mění na návrhovou plochu přestavby PU P.83; změna datumu vymezení zastavěného území
L018	část návrhové zastavitelné plochy PU Z.36 se mění na návrhovou zastavitelnou plochu PU Z.84
L019	část návrhové zastavitelné plochy BI Z.36 se mění na návrhovou plochu přestavby PU P.85; změna datumu vymezení zastavěného území
L020	část návrhové zastavitelné plochy BI Z.70 se mění na stav BI; nově vymezená část zastavěného území
L021	návrhová zastavitelná plocha BI Z.70 se zmenšuje na návrhovou zastavitelnou plochu BI Z.87
L022	nově vymezená část zastavěného území
L023	překryvná funkce návrhového lokálního biocentra se mění na překryvnou funkci stávajícího lokálního biocentra
L024	překryvná funkce návrhového lokálního biocentra se zmenšuje
L025	překryvná funkce návrhového lokálního biocentra se zmenšuje



Příloha č. 2 - I.2

ZÁZNAM O ÚČINNOSTI	
SPRÁVNÍ ORGÁN, KTERÝ ZMĚNU ÚZEMNÍHO PLÁNU VYDAL: Zastupitelstvo obce Vršovice	
DATUM NABYTÍ ÚČINNOSTI ZMĚNY ÚZEMNÍHO PLÁNU: 3. 7. 2024	
ZODPOVĚDNÁ OSOBA ZHOTOVITELÉ: Ing.arch.Radoslav Špok	PORÍZOVATEL: Magistrát města Opavy, Odbor výstavby a územního plánování, Oddělení územního plánování JMÉNO A PŘÍJMĚNÉ: Ing. Lukáš Vilavský FUNKCE: referent Oddělení územního plánování PODPIS: (upřesnění příjmení osoby pořizovatele)
<small>územní plánovací úřad</small>	<small>územní plánovací úřad</small>

Ing. arch. Radoslav Špok		urbanismus, architektura, projekty staveb	
Průmyslová 913, Uherská Hradiště, 68801, IČO 10093010, +420 608 888 574			
projektant:	Ing.arch.Radoslav Špok	číslo zakázky:	23-11
vypracoval:	Mgr. Martin Turčinek	formát:	800 x 700
pořizovatel:	Magistrát města Opavy, Odbor výstavby a územního plánování, Oddělení územního plánování	datum:	12/2023
objednatel:	Obec Vršovice	měřítko:	1:5000
akce:	ZMĚNA Č.2 ÚZEMNÍHO PLÁNU VRŠOVICE		
obsah:	HLAVNÍ VÝKRES	číslo výkresu:	I.2