
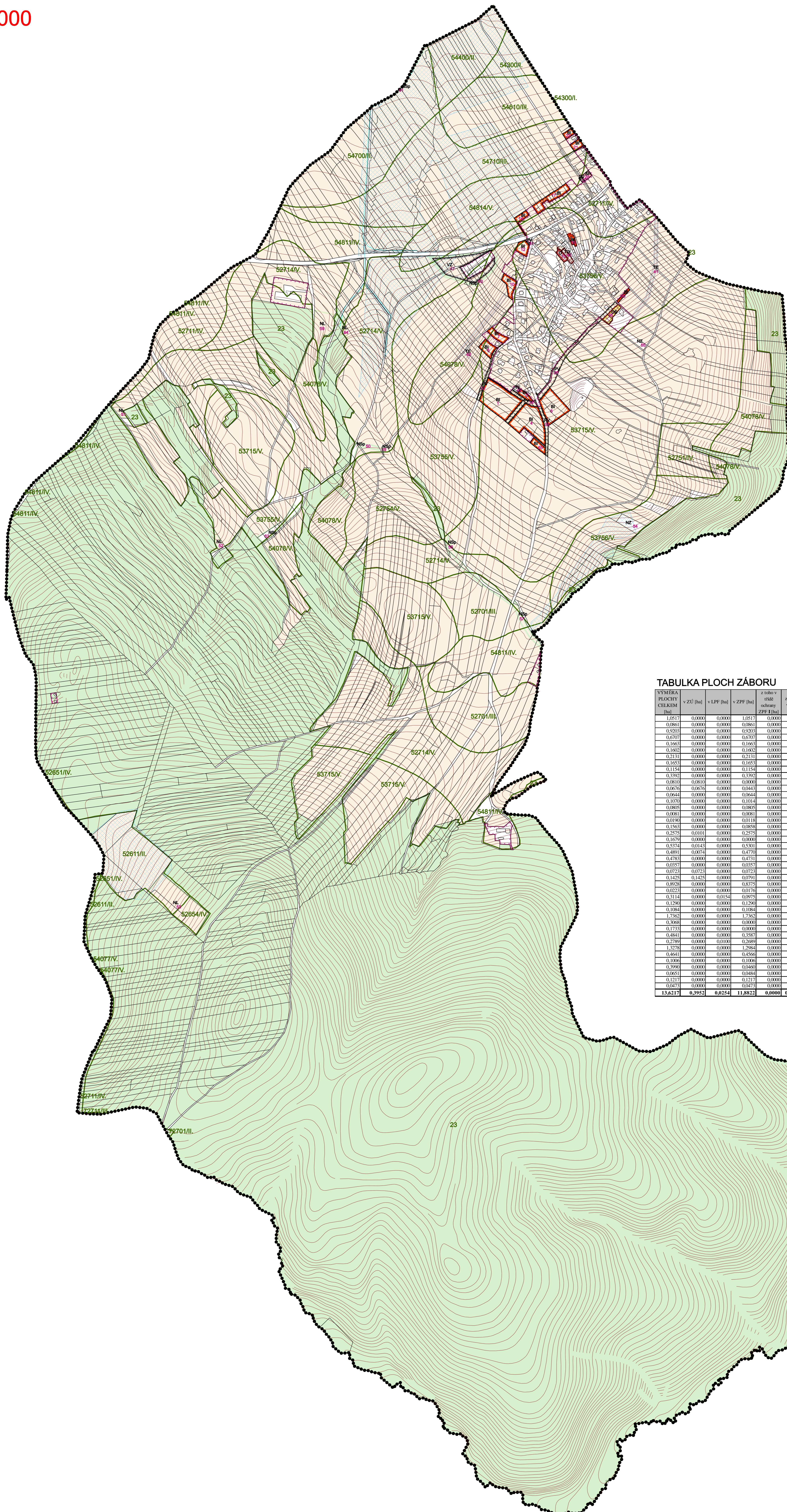


ÚZEMNÍ PLÁN VRŠOVICE



VÝKRES PŘEDPOKLÁDANÝCH ZÁBORŮ PŮDNÍHO FONDU

1:5 000

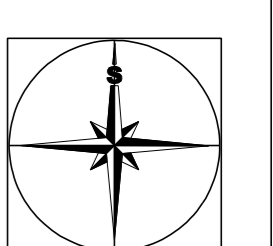


LEGENDA:

- BI** PLOCHY PRO BYDLENÍ INDIVIDUÁLNÍ
- O** PLOCHY OBČANSKÉHO VYBAVENÍ
- OS** PLOCHY PRO TĚLOVÝCHOVU A SPORT
- SP** PLOCHY SMÍŠENÉ VÝROBNÍ
- TE** PLOCHY PRO ENERGETIKU
- TO** PLOCHY TECHNICKÉHO ZABEZPEČENÍ OBCE
- PV** PLOCHY VEŘEJNÝCH PROSTRANSTVÍ
- VZ** PLOCHY PRO ZEMĚDĚLSKOU A LESNICKOU VÝROBU
- NSp** PLOCHY SMÍŠENÉ NEZASTAVĚNÉHO ÚZEMÍ - S FUNKCÍ PŘÍRODNÍ
- NZ** PLOCHY ZEMĚDĚLSKÉ
- NL** PLOCHY LESNÍ
- KULTURY PLOCH**
 - ZEMĚLÉSKÉ POZEMKY (ZPF)
 - LESNÍ POZEMKY (PUPFL)
 - OSTATNÍ POZEMKY
- OSTATNÍ PRVKY**
 - ŘEŠENÉ ÚZEMÍ
 - ZASTAVĚNÉ ÚZEMÍ K 20.10.2014
 - ZASTAVITELNÉ PLOCHY
 - PLOCHY PŘESTAVBY
 - ID PLOCHY S ROZDÍLNÝM ZPŮSOBEM VYUŽITÍ - NÁVRH
 - HRANICE BPEJ
 - 53715/V. KÓD A TRÍDA OCHRANY BPEJ
 - INVESTICE DO PŮDY ZA ÚČELEM ZLEPŠENÍ PŮDNÍ ÚRODNOSTI - PLOCHA ODVODNĚNÁ
 - INVESTICE DO PŮDY ZA ÚČELEM ZLEPŠENÍ PŮDNÍ ÚRODNOSTI - MELIORAČNÍ KANÁL

TABULKA PLOCH ZÁBORU

VÝMĚRA PLOCHY CELKEM [m ²]	v ZU [m ²]	v LFP [m ²]	v ZPF [m ²]	z roho v ústř. ochrany ZPF [m ²]	z roho v ZU [m ²]	z roho v ústř. ochrany ZPF [m ²]	z roho v ZU [m ²]	z roho v ústř. ochrany ZPF [m ²]	z roho v ústř. ochrany ZPF [m ²]	z roho v ústř. ochrany ZPF [m ²]	ID funkční plochy	POPIS	VÝMĚRA [m ²]	
10517	0,0000	0,0000	1,0517	0,0000	0,0000	0,0000	0,0000	0,0000	0,0000	0,0000	10517	1	plocha pro bydlení individuální	10517
0,861	0,0000	0,0000	0,861	0,0000	0,0000	0,0000	0,0000	0,0000	0,0000	0,0000	0,861	3	plocha pro bydlení individuální	861
0,9201	0,0000	0,0000	0,9201	0,0000	0,0000	0,0000	0,0000	0,0000	0,0000	0,0000	0,9201	4	plocha pro bydlení individuální	9201
0,6707	0,0000	0,0000	0,6707	0,0000	0,0000	0,0000	0,0000	0,0000	0,0000	0,0000	0,6707	5	plocha pro bydlení individuální	6707
0,1663	0,0000	0,0000	0,1663	0,0000	0,0000	0,0000	0,0000	0,0000	0,0000	0,0000	0,1663	6	plocha pro bydlení individuální	1663
0,1662	0,0000	0,0000	0,1662	0,0000	0,0000	0,0000	0,0000	0,0000	0,0000	0,0000	0,1662	7	plocha pro bydlení individuální	1662
0,2131	0,0000	0,0000	0,2131	0,0000	0,0000	0,0000	0,0000	0,0000	0,0000	0,0000	0,2131	8	plocha pro bydlení individuální	2131
0,1653	0,0000	0,0000	0,1653	0,0000	0,0000	0,0000	0,0000	0,0000	0,0000	0,0000	0,1653	12	plocha pro bydlení individuální	1653
0,1154	0,0000	0,0000	0,1154	0,0000	0,0000	0,0000	0,0000	0,0000	0,0000	0,0000	0,1154	14	plocha pro bydlení individuální	1154
0,3392	0,0000	0,0000	0,3392	0,0000	0,0000	0,0000	0,0000	0,0000	0,0000	0,0000	0,3392	17	plocha pro bydlení individuální	3392
0,0618	0,0000	0,0000	0,0618	0,0000	0,0000	0,0000	0,0000	0,0000	0,0000	0,0000	0,0618	18	plocha občanského vybavení	618
0,0676	0,0000	0,0000	0,0676	0,0000	0,0000	0,0000	0,0000	0,0000	0,0000	0,0000	0,0676	19	plocha pro bydlení individuální	676
0,0644	0,0000	0,0000	0,0644	0,0000	0,0000	0,0000	0,0000	0,0000	0,0000	0,0000	0,0644	20	plocha smíšená výrobní	644
0,1078	0,0000	0,0000	0,1078	0,0000	0,0000	0,0000	0,0000	0,0000	0,0000	0,0000	0,1078	21	plocha pro bydlení individuální	1078
0,0805	0,0000	0,0000	0,0805	0,0000	0,0000	0,0000	0,0000	0,0000	0,0000	0,0000	0,0805	22	plocha pro bydlení individuální	805
0,0881	0,0000	0,0000	0,0881	0,0000	0,0000	0,0000	0,0000	0,0000	0,0000	0,0000	0,0881	31	plocha veřejných prostranství	881
0,0199	0,0000	0,0000	0,0199	0,0000	0,0000	0,0000	0,0000	0,0000	0,0000	0,0000	0,0199	32	plocha veřejných prostranství	199
0,1563	0,0000	0,0000	0,1563	0,0000	0,0000	0,0000	0,0000	0,0000	0,0000	0,0000	0,1563	33	plocha veřejných prostranství	1563
0,2575	0,0000	0,0000	0,2575	0,0000	0,0000	0,0000	0,0000	0,0000	0,0000	0,0000	0,2575	34	plocha veřejných prostranství	2575
0,1679	0,0000	0,0000	0,1679	0,0000	0,0000	0,0000	0,0000	0,0000	0,0000	0,0000	0,1679	35	plocha veřejných prostranství	1679
0,5372	0,0000	0,0000	0,5372	0,0000	0,0000	0,0000	0,0000	0,0000	0,0000	0,0000	0,5372	36	plocha veřejných prostranství	5372
0,4891	0,0000	0,0000	0,4891	0,0000	0,0000	0,0000	0,0000	0,0000	0,0000	0,0000	0,4891	41	plocha pro energetiku	4891
0,4731	0,0000	0,0000	0,4731	0,0000	0,0000	0,0000	0,0000	0,0000	0,0000	0,0000	0,4731	42	plocha pro energetiku	4731
0,0357	0,0000	0,0000	0,0357	0,0000	0,0000	0,0000	0,0000	0,0000	0,0000	0,0000	0,0357	43	plocha pro energetiku	357
0,0723	0,0000	0,0000	0,0723	0,0000	0,0000	0,0000	0,0000	0,0000	0,0000	0,0000	0,0723	45	plocha technického zabezpečení obce	723
0,1425	0,0000	0,0000	0,1425	0,0000	0,0000	0,0000	0,0000	0,0000	0,0000	0,0000	0,1425	46	plocha pro tělovýchovu a sport	1425
0,8928	0,0000	0,0000	0,8928	0,0000	0,0000	0,0000	0,0000	0,0000	0,0000	0,0000	0,8928	47	plocha pro zemědělství a lesnickou výrobu	8928
0,0233	0,0000	0,0000	0,0233	0,0000	0,0000	0,0000	0,0000	0,0000	0,0000	0,0000	0,0233	49	plocha smíšená nezastavěného území - s funkcí přírodní	233
0,3114	0,0000	0,0000	0,3114	0,0000	0,0000	0,0000	0,0000	0,0000	0,0000	0,0000	0,3114	50	plochy smíšené nezastavěného území - s funkcí přírodní	3114
0,1286	0,0000	0,0000	0,1286	0,0000	0,0000	0,0000	0,0000	0,0000	0,0000	0,0000	0,1286	51	plochy klaní	1286
0,1064	0,0000	0,0000	0,1064	0,0000	0,0000	0,0000	0,0000	0,0000	0,0000	0,0000	0,1064	52	plochy klaní	1064
1,7562	0,0000	0,0000	1,7562	0,0000	1,7562	0,0000	0,0000	0,0000	0,0000	0,0000	0,0000	53	plochy klaní	17562
0,3068	0,0000	0,0000	0,3068	0,0000	0,0000	0,0000	0,0000	0,0000	0,0000	0,0000	0,0000	54	plochy zemědělské	3068
0,1733	0,0000	0,0000	0,1733	0,0000	0,0000	0,0000	0,0000	0,0000	0,0000	0,0000	0,0000	55	plochy zemědělské	1733
0,4841	0,0000	0,0000	0,4841	0,0000	0,0000	0,0000	0,0000	0,1220	0,0000	0,2367	56	plochy smíšené nezastavěného území - s funkcí přírodní	4841	
0,7299	0,0000	0,0000	0,7299	0,0000	0,0000	0,0000	0,0000	0,1144	0,1220	0,1055	57	plochy smíšené nezastavěného území - s funkcí přírodní	7299	
1,378	0,0000	0,0000	1,378	0,0000	0,0000	0,0000	0,0000	0,0000	0,0000	0,0000	1,378	59	plochy klaní	1378
0,4641	0,0000	0,0000	0,4641	0,0000	0,0000	0,0000	0,0000	0,0000	0,0000	0,0000	0,4641	60	plochy smíšené nezastavěného území - s funkcí přírodní	4641
0,1005	0,0000	0,0000	0,1005	0,0000	0,0000	0,0000	0,0000	0,0000	0,0000	0,0000	0,1005	61	plochy smíšené nezastavěného území - s funkcí přírodní	1005
0,3993	0,0000	0,0000	0,3993	0,0000	0,0000	0,0000	0,0000	0,0000	0,0000	0,0000	0,3993	62	plochy smíšené nezastavěného území - s funkcí přírodní	3993
0,0451	0,0000	0,0000	0,0451	0,0000	0,0000	0,0000	0,0000	0,0000	0,0000	0,0000	0,0451	64	plochy klaní	451
0,1217	0,0000	0,0000	0,1217	0,0000	0,0000	0,0000	0,0000	0,0000	0,0000	0,0000	0,1217	65	plocha pro bydlení individuální	1217
0,0471	0,0000	0,0000	0,0471	0,0000	0,0000	0,0000	0,0000	0,0000	0,0000	0,0000	0,0471	66	plocha pro bydlení individuální	471
13,6217	0,3025	0,0324	13,8823	0,0000	0,0000	1,7235	0,0000	0,0000	0,2136	0,1963	9,2177	—	CELKEM	136217



VISUALCAD Vývojář: VISUALCAD, s.r.o. Proskádkova 51, 256 01 Uherské Hradiště, IČO 25588328, DIČ CZ25588328 Telefon: +420 585 814 E-mail: viz@visualcad.cz www.visualcad.cz	MAGISTRÁT MĚSTA OPAVY Ing. ARCH. RADOŠLAV ŠPŮK Ing. MARTIN HAPÁK, Ing. LIBOR TRNČÁK	ÚZEMNÍ PLÁN VRŠOVICE VÝKRES PŘEDPOKLÁDANÝCH ZÁBORŮ PŮDNÍHO FONDU 10/2014 1:5 000 113
--	--	---