
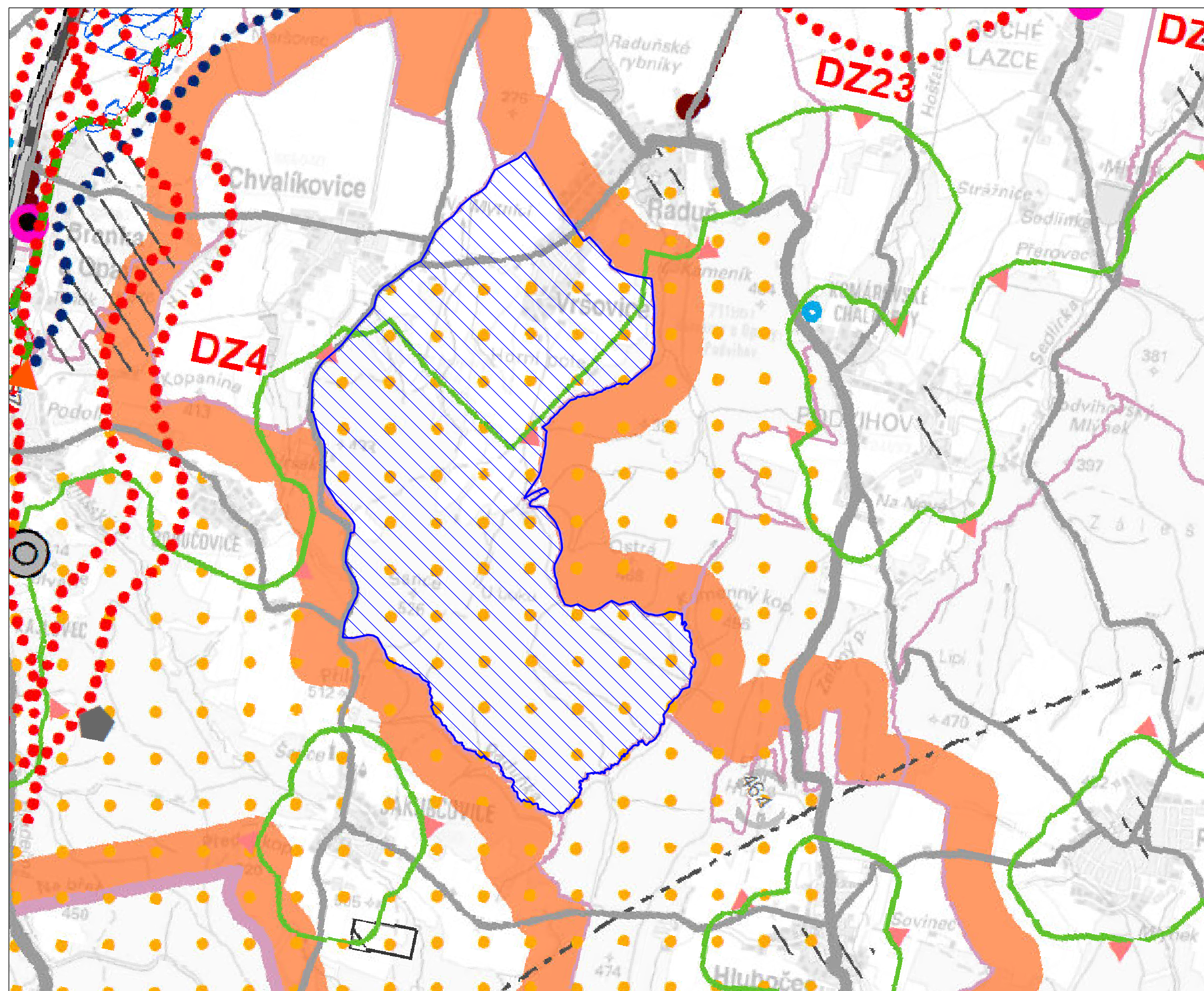


ZMĚNA Č. 1 ÚZEMNÍHO PLÁNU VRŠOVICE



VÝKRES ŠIRŠÍCH VZTAHŮ (ZMĚNA)

1:25 000



JEVY INFORMATIVNÍ

ADMINISTRATIVNÍ ČLENĚNÍ

- HRANICE SPRÁVNÍHO OBYVODU OBCE S ROZŠÍŘENOU PŮSOBNOSTÍ
- HRANICE SPRÁVNÍHO OBYVODU OBCE

JEVY NAVRHOVANÉ

PLOCHY A KORIDORY

DOPRAVNÍ INFRASTRUKTURA

- SILNIČNÍ DOPRAVA

ÚZEMNÍ SYSTÉM EKOLOGICKE STABILITY

- REGIONÁLNÍ BIODORIDOR (RBK)

ROZVOJOVÉ OSY A OBLASTI

- OB2 ROZVOJ OBLASTI REPRIZENTATIVNÍHO VÝZNAMU

- řešené území

Celé správní území je zájmovým územím Ministerstva obrany z hlediska povolování vyjmenovaných druhů staveb.

LIMITY VYUŽITÍ ÚZEMÍ

DOPRAVA

- SILNICE I. TRIDY - DVOUPRUHA
- SILNICE II. TRIDY - DVOUPRUHA
- SILNICE III. TRIDY - DVOUPRUHA
- OP VZLETOVÉHO A PRISTÁVACÍHO PROSTORU LETIŠTE

ENERGETIKA

- VTL PLYNOVOD
- REGULAČNÍ STANICE PLYNU VTLVTL

SPOJE

- RADIOVÁ STANICE MŮ ČR
- TELEVIZNÍ VYSÍLAČ

KULTURNÍ A HISTORICKÉ HODNOTY

- ÚZEMÍ ARCHEOLOGICKÝCH NALEZŮ

VODNÍ HOSPODÁŘSTVÍ

- INUNDACE
- STANOVENÉ ZÁPLAVOVÉ ÚZEVÍ

OCHRANA PŘÍRODY

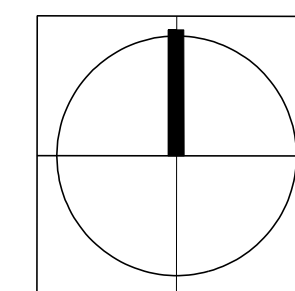
- PŘÍRODNÍ PARK
- MISIAČNĚ VÝZNAMNÉ ÚZEMÍ

HORNINOVÉ PROSTŘEDÍ

- PODCOLOVANÉ ÚZEMÍ < 10 HA
- SESLUŠNÁ ÚZEMÍ - OSTATNÍ < 10 HA

etapa zpracování: Návrh pro vydání Změny č.1 ÚP
datum zpracování: 09/2022

etapa zpracování: Návrh pro veřejné projednání
datum zpracování:



VISUALCAD, s.r.o. urbanismus, architektura, projekty staveb, interiéry
Protzkarova 51, Uherské Hradiště, 68601, +420 608 888 574, info@visualcad.cz, visualcad.cz

| | | | |
|--------------|--|----------------|-------------|
| projektant: | Ing. arch. Radoslav Špok | číslo zakázky: | vis-02-2021 |
| vypracoval: | Mgr. Filip Vaculík | formát: | 600 x 400 |
| pořizovatel: | Magistrát města Opavy, Oddělení územního plánování | měřítko: | 1:25 000 |
| objednatel: | Obec Vršovice | datum: | 09/2022 |
| akce: | ÚZEMNÍ PLÁN VRŠOVICE | | |
| obsah: | VÝKRES ŠIRŠÍCH VZTAHŮ (ZMĚNA) | číslo výkresu: | II.4 |