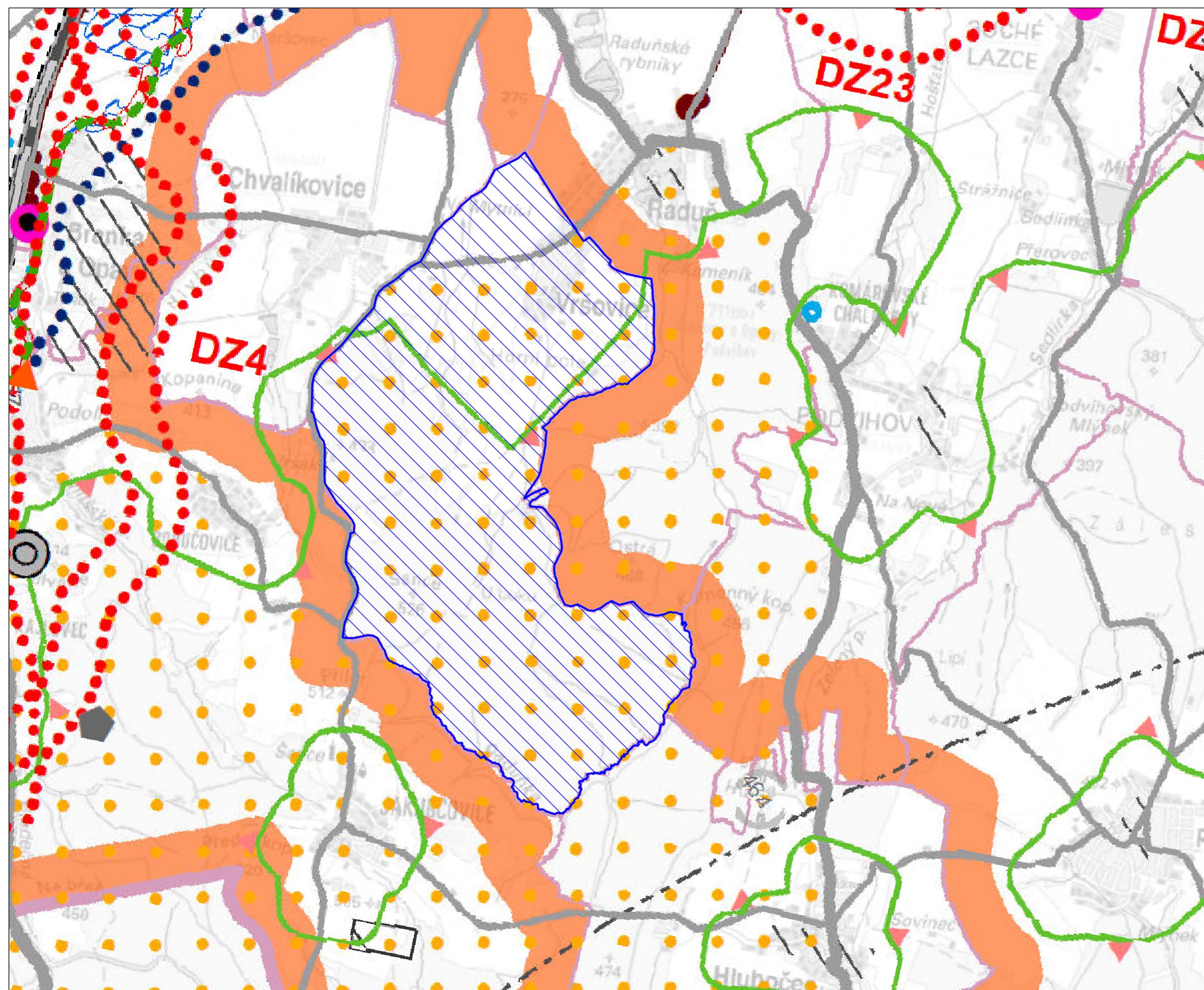



# ÚZEMNÍ PLÁN VRŠOVICE

## VÝKRES ŠIRŠÍCH VZTAHŮ (ÚPLNÉ ZNĚNÍ PO VYDÁNÍ ZMĚNY Č.1)

1:25 000



### JEVY INFORMATIVNÍ

#### ADMINISTRATIVNÍ ČLENĚNÍ

- HRANICE SPRÁVNÍHO OBYVODU OBCE S ROZŠÍŘENOU PŮSOBNOSTÍ
- HRANICE SPRÁVNÍHO OBYVODU OBCE

### JEVY NAVRHOVANÉ

#### PLOCHY A KORIDORY

##### DOPRAVNÍ INFRASTRUKTURA

- SILNIČNÍ DOPRAVA

##### ÚZEMNÍ SYSTÉM EKOLOGICKE STABILITY

- REGIONÁLNÍ BIODIVERZITNÍ KORIDOR (RBK)

##### ROZVOJOVÉ OSY A OBLASTI

- OB2 ROZVOJ OBLASTI REPRIZENTATIVNÍHO VÝZNAMU

- řešené území

Celé správní území je zájmovým územím Ministerstva obrany z hlediska povolání vyjmenovaných druhů staveb.

### LIMITY VYUŽITÍ ÚZEMÍ

#### DOPRAVA

- SILNICE I. TŘÍDY - DVOUPRUHA
- SILNICE II. TŘÍDY - DVOUPRUHA
- SILNICE III. TŘÍDY - DVOUPRUHA
- OP VZLETOVÉHO A PŘÍSTAVACÍHO PROSTORU LETIŠTĚ

#### ENERGETIKA

- VTL PLYNOVOD
- REGULAČNÍ STANICE PLYNU VTL/VTL

#### SPOJE

- RADIOVÁ STANICE MŮ ČR
- TELEVIZNÍ VYSÍLAČ

#### KULTURNÍ A HISTORICKÉ HODNOTY

- ÚZEMÍ ARCHEOLOGICKÝCH NALEZŮ

#### VODNÍ HOSPODÁŘSTVÍ

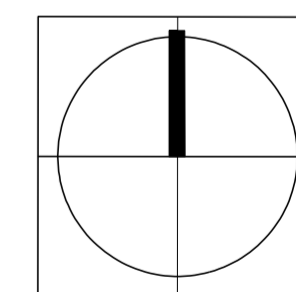
- INUNDACE
- STANOVENÉ ZÁPLAVOVÉ ÚZEVÍ

#### OCHRANA PŘÍRODY

- PŘÍRODNÍ PARK
- MISIAČNĚ VÝZNAMNÉ ÚZEMÍ

#### HORNINOVÉ PROSTŘEDÍ

- PODDOLOVANÉ ÚZEMÍ < 10 HA
- SESLUŠNÁ ÚZEMÍ - OSTATNÍ < 10 HA



**VISUALCAD** s.r.o. urbanismus, architektura, projekty staveb, interiéry  
Protzkarova 51, Uherské Hradiště, 68601, +420 608 888 574, info@visualcad.cz, visualcad.cz

projektant:	Ing. arch. Radoslav Špok	číslo zakázky:	vis-02-2021
vypracoval:	Mgr. Filip Vaculík	formát:	600 x 400
pořizovatel:	Magistrát města Opavy, Oddělení územního plánování	měřítko:	1:25 000
objednatel:	Obec Vršovice	datum:	09/2022
akce:	<b>ÚZEMNÍ PLÁN VRŠOVICE</b>	<b>ÚPLNÉ ZNĚNÍ PO VYDÁNÍ ZMĚNY Č.1</b>	
obsah:	<b>VÝKRES ŠIRŠÍCH VZTAHŮ</b>	číslo výkresu:	<b>II.4</b>