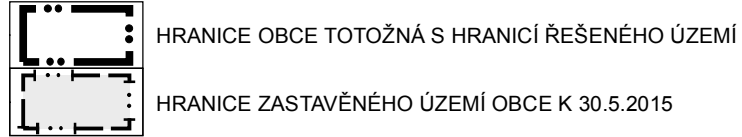


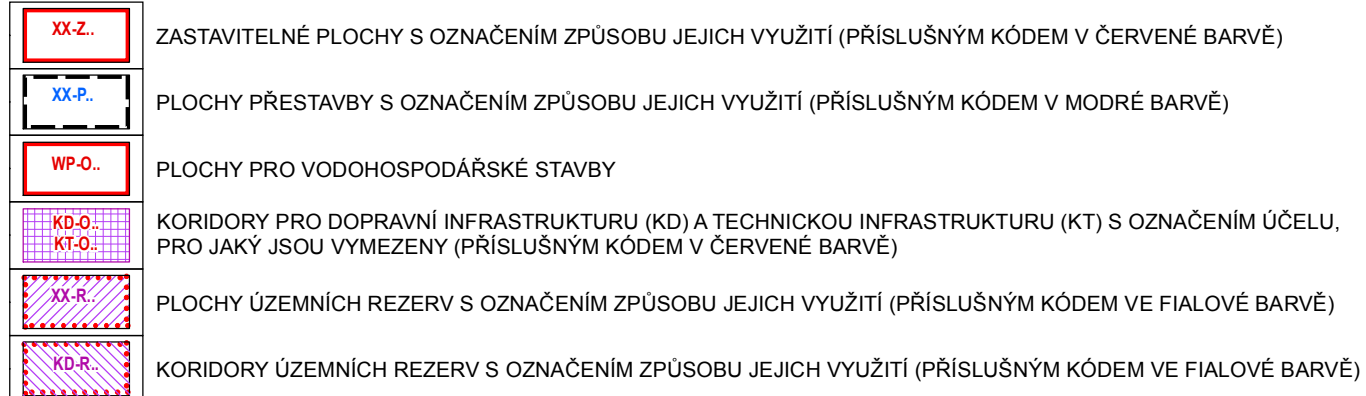
ÚZEMNÍ PLÁN HORNÍ LOMNÁ

LEGENDA VÝKRESU I./B.1.

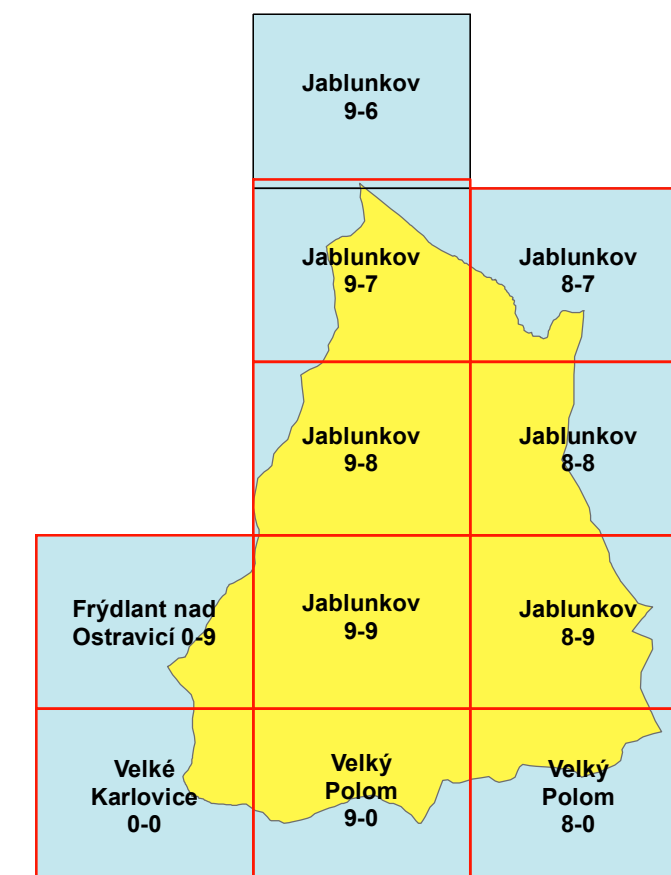
HRANICE



PLOCHY A KORIDORY



ZÁKLADNÍ ČLĚNĚNÍ ÚZEMÍ



Výkres se skládá z 10 mapových listů

KOBEN ATELIÉR
Ing. arch. Helga Kozelská Bencúrová



OBEC	HORNÍ LOMNÁ	
POŘIZOVATEL	MĚSTSKÝ ÚŘAD JABLUNKOV, ODBOR ÚZEMNÍHO PLÁNOVÁNÍ A SR	
VYPRACOVAL	ING. ARCH. HELGA KOZELSKÁ BENCÚROVÁ, ING. ALENA KIMLOVÁ	
	UDI MORAVA, SPOL. S R. O. - ING. BEDŘICH NEČAS, ING. DAVID HALEŠ	
	ARKO, SPOL. S R. O. - ING. ZDENĚK CHUDÁREK, ING. MOJMÍR VÁLEK	
	DIGITALIZACE – PAVEL MAREN	
DATUM: 09/2015	MEŘITKO: 1 : 5 000	ČÍSLO VÝKRESU: I./B.1.