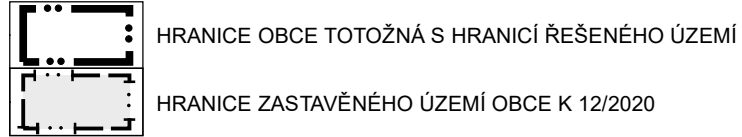


# ÚZEMNÍ PLÁN HORNÍ LOMNÁ

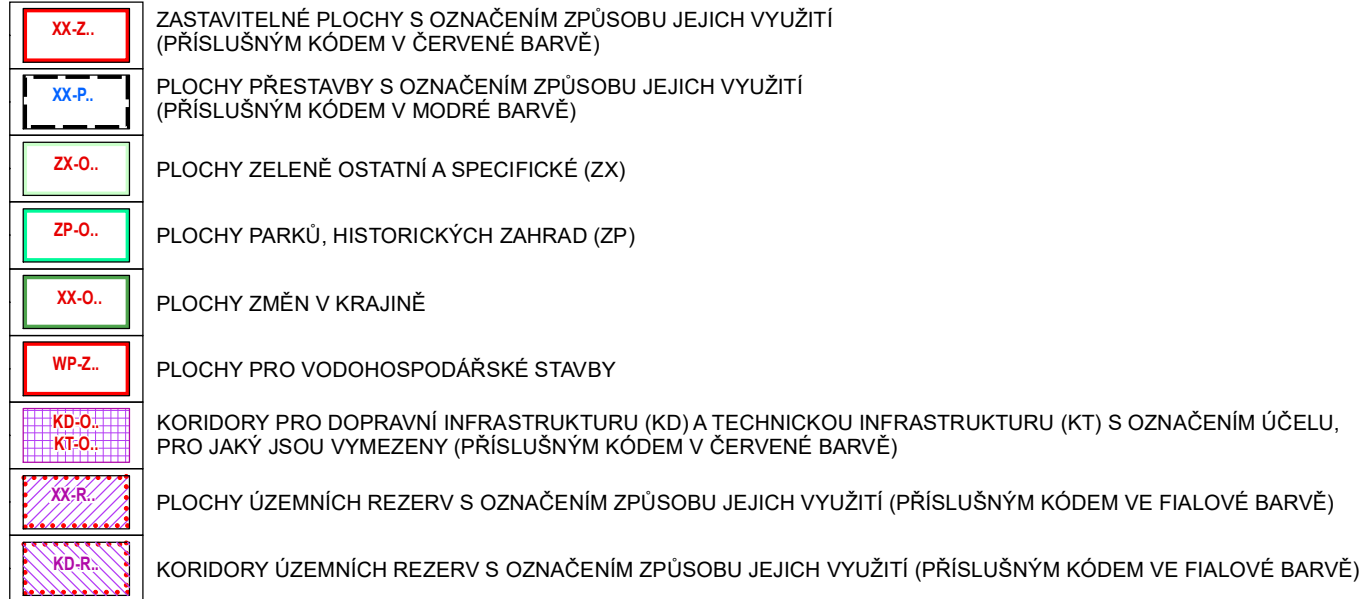
## ÚPLNÉ ZNĚNÍ PO ZMĚNĚ Č. 1

### LEGENDA VÝKRESU I./B.1.

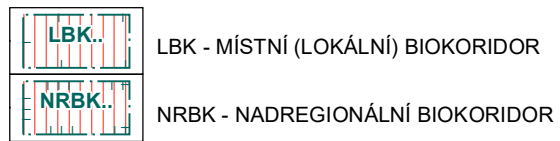
#### HRANICE



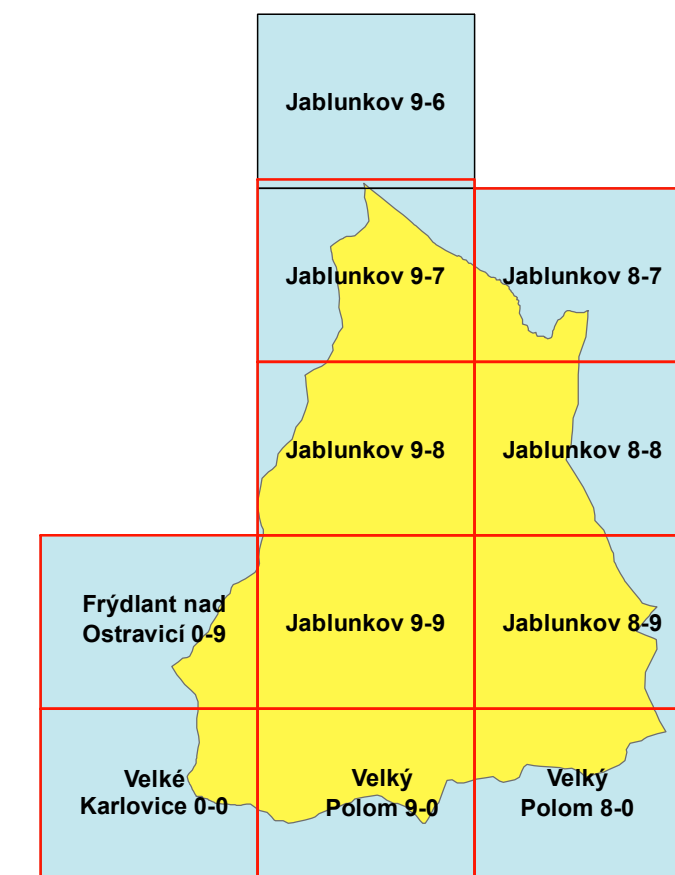
#### PLOCHY A KORIDORY



#### PLOCHY PRO ZALOŽENÍ PRVKŮ ÚSES



### ZÁKLADNÍ ČLĚNĚNÍ ÚZEMÍ



Výkres se skládá z 10 mapových listů

**KOBEN** ATELIÉR  
Ing. arch. Helga Kozelská Bencúrová



OBEC	HORNÍ LOMNÁ	
POŘIZOVATEL	MĚSTSKÝ ÚŘAD JABLUNKOV, ODBOR ÚZEMNÍHO PLÁNOVÁNÍ A SŘ	
VYPRACOVAL	ING. ARCH. HELGA KOZELSKÁ BENCÚROVÁ, ING. ALENA KIMLOVÁ	
	UDI MORAVA, SPOL. S R. O. - ING. BEDŘICH NEČAS, ING. DAVID HALEŠ	
	ARKO, SPOL. S R. O. - ING. ZDENĚK CHUDÁREK, ING. MOJMÍR VÁLEK	
	DIGITALIZACE – PAVEL MAREN	
DATUM: 09/2021	MEŘÍTKO: 1 : 5 000	ČÍSLO VÝKRESU: I./B.1.